

**ACTUALIZACION DEL PLAN DE
DESARROLLO Y
ORDENAMIENTO TERRITORIAL DE LA
PARROQUIA LLAGOS
2015-2019**



**“LLAGOS SUCURSAL DEL CIELO POR SUS ENCANTOS
NATURALES “**

PRESENTACION

El Ecuador, con la Constitución 2008 y la normativa correspondiente, retomó la obligación de organizar los territorios para planificar el desarrollo de personas, familias y territorio; por lo cual es obligación de las autoridades hacerse las actualizaciones del Plan de Desarrollo y Ordenamiento Territorial –PD y OT-, en todos los gobiernos cada vez que inicia un nuevo período de gestión. En el caso en nuestra Parroquia, esa es la modalidad que hemos optado contando con lineamientos y asesoría entregados por la Secretaría Nacional de Planificación para el Desarrollo –SENPLADES.

El presente texto de planificación local Participativo constituye el trabajo y esfuerzo de toda una labor desplegada por el Gobierno Autónomo descentralizado de la Parroquia Llagos, a través de la colaboración de los miembros de todas las comunidades , equipo técnico , funcionarios con la asesoría técnica del Consorcio de Gobiernos Parroquiales de Chimborazo. Con la finalidad de institucionalizar un nuevo sistema de planificación y gestión local para formar una sociedad civil en mejores condiciones.

Es necesario manifestar que la actualización del PD y OT nos ha permitido conocer el avance que a logrado nuestra parroquia gracias a la gestión de sus autoridades con la recopilación de datos en territorio en varias fases: mapeo comunitario, que ya se contaba con la delimitación cada uno de los territorios comunales obteniéndose un mapa base de la parroquia Llagos, fase de preparación en la que se consiguió concientizar a la ciudadanía tanto del sector urbano como del rural.

En la fase de **diagnóstico** se constituyeron las asambleas comunales, para el efecto se conformaron mesas de trabajo. En fase de **planificación** gracias al diagnóstico conjuntamente con la participación ciudadana y bajo criterios técnicos se planifico los roles y funciones de cada uno de los territorio en base a sus fortalezas - debilidades y la fase de **gestión**.

El documento que nos permitimos presentar contiene una línea base sobre la realidad de la parroquia gracias al diagnóstico participativo. En este contexto el presente documento contiene los ejes de trabajo para la planificación de acuerdo a las Competencias de los Gobiernos Autónomos Descentralizados Parroquiales Rurales y lineamientos establecidos en la CONSTITUCION y COOTAD que constituyen herramientas técnicas para el desarrollo rural de nuestro territorio y de esta manera facilitar los procesos de planificación institucional así como las temáticas de igualdad y no discriminación en las instituciones públicas del estado que se articula con los Objetivos del Plan nacional del Buen Vivir.

Agr. Julio Narváez Angamarca
PRESIDENTE GAD PARROQUIAL LLAGO

ACTUALIZACION DEL PLAN DE DESARROLLO Y ORDENAMIENTO TERRITORIAL 2014 - 2019 DEL GOBIERNO AUTONOMO DESCENTRALIZADO PARROQUIAL RURAL LLAGOS.

I. CONTENIDOS PRINCIPALES DEL PLAN DE DESARROLLO Y ORDENAMIENTO TERRITORIAL

A. RESEÑA HISTORICA DE CREACION DE LA PARROQUIA.

La historia de Llagos, se enmarca en el contexto de los pueblos aborígenes de los andes ecuatorianos, antiguamente y con toda seguridad nuestro territorio parroquial estuvo poblado por algún grupo aborigen con una cultura definida, con costumbres y tradiciones propias de aquella época, esto se puede afirmar con la variedad de restos arqueológicos encontrados, tallados en barros como vasijas, vasos, compoteras y de piedra en figura de animales y humanas, restos que gracias a estudios han logrado ubicar a tres culturas cronológicamente ubicadas en la parroquia;

La cultura Narrio Tardío, a la que se dice que es de donde se origina la cultura Cañarí, también se ha encontrado la presencia de la cultura cañarí, y la cultura Inca, algunos de los cuales han despertado especial interés en los organismos competentes como un centro histórico de estudios y proyección para atraer el turismo.

El origen del nombre de Llagos heredado por nuestra tierra, tiene algunas versiones.

Una de las versiones menciona que proviene del nombre de un grupo aborigen que poblaron estas tierras, conocido como los LLAPOS, o ILAPOS.

Otros opinan que proviene de la presencia de Lagos o Lagunas, que existían en ese entonces, de los cuales hoy solo quedan vestigios.

Sea cual sea el origen del nombre de Llagos, es utilizado por **primera vez** a partir de **1910**, cuando mediante Escritura Pública Otorgada al Coronel Mancheno como único propietario de una extensa hacienda que abarcaba todas las tierras donde hoy se asienta Llagos y sus comunidades.

Con el paso del tiempo, estas prodigas tierras fueron poblándose, en mayoría por familias que migraron de la parte austral del país, especialmente de Paute y Gualaceo, etc. Los mismos que trabajaron como peones o partidarios y con el tiempo fueron adquiriendo en calidad de compra pequeñas parcelas, así es como este gran latifundio fue parcelándose y las familias multiplicándose.

- ACTA DE PARROQUIALIZACION O ACTA DE CREACIÓN DE LLAGOS.

De acuerdo a los archivos la parroquia Llagos tuvo un proceso histórico de parroquialización que se detalla a continuación:

Registro oficial N°:271

En la administración del Sr. José María Velasco Ibarra se firma el presente registro oficial, Considerando:

Que la población Rural “Llagos” tiene los requisitos exigidos para la creación de parroquia.

Que sus habitantes anhelan formar una nueva jurisdicción parroquial que corresponda a la importancia de sus intereses.

Que la zona que se considera dentro de la nueva parroquia es suficiente para la otorgación y desarrollo de la Entidad Política que se desea fundar.

Que para ello se halla facultado por la Ley de Régimen Municipal en su Art. 17 N° 28, y el Art. 21 de la División Territorial.

Acuerda:

Art.1: Crear la parroquia Rural de “Llagos”, separándola de la parroquia Huigra, a la que hoy pertenece.

Art. 2: La nueva parroquia “Llagos” tendrá los siguientes Linderos, Norte: Rio Guabalcon , Sur: Ríos Angas (Angas) que limita con la provincia del Cañar, Oriente: La cordillera de los Andes que también limita con esta provincia occidental, La Loma de Solaceó que separa a la hacienda de Paccha y Guabalcon, de este lugar una línea imaginaria hasta el Puñay, de este lugar desciende el origen de la Quebrada Calicanto y sigue hasta la desembocadura en el rio Panamá, de este lugar sube por la quebrada de San Lorenzo hasta la cordillera de “Llashipa”, de aquí por una cuchilla desciende al Rio “Angas”

Art. 3. La presente ordenanza regirá desde fecha de su creación, dado en la sala de sesiones de la Casa Municipal en Alausí, a los 25 días del mes de Abril de 1945.

El presidente del Consejo: Luis Rio frío. B.

El Secretario Municipal: C.E. Corral Quirola.

Secretario del Ilustre Ayuntamiento Municipal de Alausí: Carlos Enrique Quirola.

Alausí, 30 de enero de 1945.

B. ANTECEDENTES DE PARROQUIALIZACION.

Transcurrido los años , fueron apareciendo pequeños poblados, entre los que sobresalían: Llagos y Santa Rosa , todos ellos pertenecientes a la parroquia Huigra , Cantón Alausí hacia donde la gente tenía la obligación de asistir a cumplir con trámites legales civiles y religiosos que por la distancia en muchos casos no se cumplían , otro de los problemas era el abuso de las autoridades de Huigra en contra de los pobladores de esta jurisdicción, las mismas que de vez en cuando se hacían presentes para solucionar algún problema legal, por estas y otras razones llamaron la atención a un grupo de ilustres ciudadanos motivados por el único propósito o idea” Luchar para conseguir la parroquialización de Llagos”, cuyo mentalizado fue el Sr. Julio Molina Iglesias, quien convocó a una asamblea general a todo el pueblo lláguense y resuelve conformar un Comité Pro – Parroquialización de Llagos, conformado por los caballeros más ilustrados, intelectuales y capaces de la época:

Presidente: Sr. Julio Molina

Vicepresidente: Sr. Marcelino Hugo

Secretario: Prof. Alejandro Medina

Tesorero: Sr. Carlos Efraín Molina.

Inmediatamente y dando cumplimiento a sus obligaciones iniciaron los trámites legales en el Municipio de Alausí, con la finalidad de demarcación la superficie territorial de la posible parroquia, accedieron hasta la cima del cerro Puñay.

Acta de inauguración oficial de la Parroquia “Llagos”.

En la parroquia Llagos a los 17 días del mes de Julio de 1945, a las 10 de la mañana se reúnen en la Plaza principal, ante un núcleo de más de 100 personas, los señores. Julio Molina: Teniente político principal, y los delegados por la ilustre municipalidad del Cantón Alausí, Cesar Soria Pastor, Teodoro Avellana Brito, Agustín Campos Vázquez y Federico Palacios, con el objetivo de declarar oficialmente inaugurado su parroquialización, al efecto tomo en forma inicial la palabra el citado Sr. Molina, el mismo que en una brillante improvisación, en nombre del pueblo que representa agradece al pueblo de Alausí, en las personas de sus delegados. Acto seguido los señores Soria y Avellano bajo el mismo testimonio se dirigen hacia el pueblo en general haciendo ver la necesidad de amar todo esfuerzo, patriotismo y comunidad de ideas, para trabajar tesoneramente por el seguimiento de esta naciente población y canjeando un significativo acuerdo entre el pueblo de Llagos y el Consejo de Alausí, declarando cumplida la comisión de inaugurar esta parroquia para constancia firman en el lugar y fecha arriba expresado la comisión:

Teniente Político: José Julio Molina

Comisionado del Ilustre Municipio de Alausí: Palacios P., Cesar Soria Pastor, Ángel Avellano, Agustín Campos, Debido al acta e inauguración oficial es que la Parroquia Llagos, celebra el 17 de julio el aniversario de parroquialización.

C. HISTORIA DE LOS SIMBOLOS PATRIOS DE LA PARROQUIA “LLAGOS”

1. Símbolos parroquiales.



Los símbolos patrios fueron diseñados el 24 de noviembre de 1980 por el personal docente de la Escuela José Mejía Lequerica, Profesores: Edmundo Cristóbal Castillo .N, José .A Castillo .P, Sixto .E Pacheco .O, Leonardo .D Caguana .U, Celso .E Naranjo Ch, siendo entre otros el triunfo proclamado, el Gobierno Parroquial en resolución considera el trabajo de la institución y reconoce como símbolos de la parroquia.

Es deber de los llaguense de exaltar con patriotismo a su patria chica para llevar este espacio cívico es indispensable la existencia de los símbolos patrios cómo él: escudo la bandera y el himno de la parroquia, en los que se hallan representados las grandeza materiales y espirituales de nuestro pueblo, por lo que hemos considerado insertarlo en los aspectos más expresivos y sobresalientes los mismos que deberán ser utilizados en las instituciones de la parroquia y en días cívicos.

EL ESCUDO

El escudo está representado por; La iglesia, libro y la pluma, un azadón y una planta de maíz y dos franjas de color **azul** y **amarillo** que representa la bandera, el cerro Puñay.

La iglesia uno de los iconos de la religión católica que profesa nuestro pueblo

El libro y pluma: Representan la sabiduría e inteligencia de su gente, quienes guardan sus costumbres y tradiciones escribiendo año tras año una página más de la historia de nuestra patria chica.

El azadón y el maíz: Demuestran la riqueza de sus tierras y el trabajo de sus esforzados de sus hombres y mujeres.

Los pastizales y los bovinos: Significan la riqueza de su producción pecuaria, y sus campos llenos de vegetación.

La bandera: Compuesta de dos franjas iguales azul y amarillo que lleva grabado la fecha de parroquialización.

Cerro Puñay: Templo andino formado de terrazas en forma de guacamaya considerado como centro ceremonial construidos por manos de una cultura cañarí que representa el origen de nuestra descendencia.

LA BANDERA

Símbolo de sus glorías que flamea con sus colores azul y amarillo repartido en dos franjas horizontales iguales de 1.50 cm de largo y 0.60 cm de ancho.



En el centro el escudo oficial de la parroquia.

El color **AZUL**, representa el cielo, la bondad y la honestidad de las personas que habitan y persiguen el adelanto de su pueblo.

El color **AMARILLO**, que significa los atardeceres de ensueño y su riqueza agrícola como aporte para el engrandecimiento de nuestro país.

El asta que representa el poder de sus mandantes que junto a su pueblo busca el desarrollo denominándose así como:

“LLAGOS TIERRA HOSPITALARIA DE PROGRESO Y TRABAJO”



HIMNO A LLAGOS

SIMBOLOS PATRIOS DE LA PARROQUIA DE LLAGOS



HIMNO A LLAGOS

Llagos rincocito de mi patria,
Que diste buenos hombres al país,
Talentosos de indulgencias y virtudes,
Amantes al trabajo y a su fe.....

A ti Llagos, y altivo Puñay,
se funden en un gran ser,
tierra hidalga, a todo trance
y a tus compromisos fiel.....

Salve oh Llagos, a ti te saludan,
porque eres la Patria sin par,
orgullosa de sus hijos
que lucharon con afán.....

Salve ¡oh! Llagos Patria amada,
Que nos haces la merced,
De tierras para sembrados
Y de sitios para el saber.....

LETRA

Prof. José A. Castillo P.

MUSICA

Anibal Cazorla C.

CANCION A "LLAGOS"

LLAGOS BOTONCITO DEL PUÑAY

LETRA: Agr. Julio Narváez

MÚSICA: Marco Fárez

Llagos mi tierra querida
Rinconcito del Puñay
Por ti cantan madrigales
Las aguas del Guabalcón
Y junto con el Angas forman
Las cuencas del Chanchan.

Eres chimboracense que vives
En Llagos del Ecuador
Las mujeres son tan hermosas
Que se parecen a lirios y rosas
//Con tus sonrisas y miradas
Eres el encanto del lugar// (bis)

Con guitarras y castañuelas
Concertina y rondador
Alma de Llagos que vives
Rodadas de las cuencas del Chanchan.

D. CARACTERISTICAS GENERALES DEL TERRITORIO.

Llagos es la última Parroquia de la Provincia de Chimborazo, se encuentra ubicada políticamente al Norte: Parroquia Huigra, Sur: Rio Angas, límite con la Provincia Cañar, Este: Parroquia Compud, Oeste: Provincia Cañar; cuenta con 1775 habitantes (Dato censal 2010), 1802 (Dato Censal GAD Parroquial PDOT 2011), con una proyección al 2015 de 1828 habitantes con una superficie territorial de 67,2 Km², Rango altitudinal, 1800 m.s.n.m - 4440 m.s.n.m, Clima Frio húmedo, generalmente nublado con temperaturas que oscilan entre 6 a 21°C

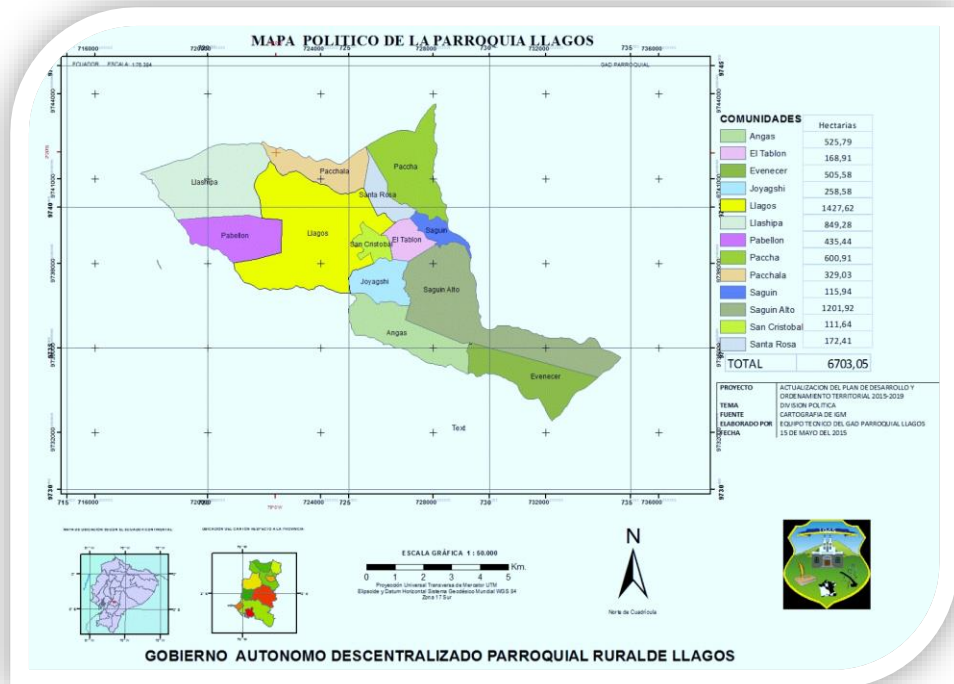
TABLA 1. Asentamientos humanos que integran el territorio parroquial

ASENTAMIENTO HUMANO	POBLACION CENSAL PARROQUIA 2011	PROBLACION PROYECCION 2015	POR ZONAS	SUPERFICIE (Ha)
Llagos	463	492	Media	1428,8
Paccha	66	100	Baja	600,5
Pacchala	56	12	Baja	328,4
Santa Rosa	146	96	Media	172,9
Joyagshi	395	460	Media	258,4
San Cristóbal	167	172	Alta	111,7
Tablón	117	132	Media	169,1
Saguin Alto	30	28	Alta	1201,7
Pabellón Llashipa	81	60	Media	1283,1
Saguin	117	100	Media	115,2
Angas - Evenecer	164	176	Alta	1030,7
TOTAL	1802	1828		6007,6

Fuente: Tabla construida a partir del shp de división comunal PD y OT 2011 - 2015.

Elaborado por: Equipo Técnico GAD parroquial 2015.

MAPA N° 1



1. Características ecológicas.

a. Fisiografía y Suelos.

El suelo es la capa más superficial de la litosfera mezclada de materia orgánica e inorgánica de agua y aire, etc. En donde las plantas encuentran su apoyo y sustento. Tenemos que dar a conocer que estos suelos son bastantes húmedos por la precipitación lluviosa, por la gran cantidad de árboles, arbustos, rosáceos que permiten la humedad sea duradera.

Los Andisoles son suelos de las regiones subhúmedas y húmedas que no han alcanzado a desarrollar caracteres diagnósticos de otros órdenes. Estos suelos se caracterizan por poseer altos contenidos de materia orgánica, alta capacidad de fijar fosfatos y baja densidad aparente. Presentan determinados contenidos de Aluminio y de Hierro. Según: Pablo Sanz, Torres

b. Hidrología.

Los recursos hídricos constituyen uno de los recursos renovables más importantes para la vida, en este sentido la parroquia cuenta, con ríos que limitan el territorio parroquial, los mismos que son angostos y torrentosos, Río Angas, que pasa por el occidente de esta parroquia es de gran importancia porque sirve como límite sur de la provincia de Chimborazo y Cañar.

Encontramos varias vertientes que son utilizadas por los habitantes para diferentes actividades ya sea de consumo doméstico como para la agricultura y la ganadería.


El Río Guabalcon, Río Angas que forman las cuencas del Chanchan, a más de ellos existen pequeños riachuelos que abastecen las necesidades de los habitantes de la parroquia.

Zonas de Vida.

La parroquia Llagos, se asienta en gran parte sobre un terreno irregular de extrema pendiente en ciertos sectores como: las zonas regadas por el micro cuencas del Río Guabalcon y el río Angas. El caserío de Joyagshi está conformado por llanuras, mesetas y pocas colinas.

Entre los sistemas montañosos de mayor consideración están: en el sur oeste se destacan las montañas de Llashipa y al norte el cerro Puñay con una altura de 3400 metros sobre el nivel del mar. Todo el país por su ubicación geográfica debería tener un clima tórrido, es por eso que en este lugar tenemos un clima frío húmedo con bastante neblina.

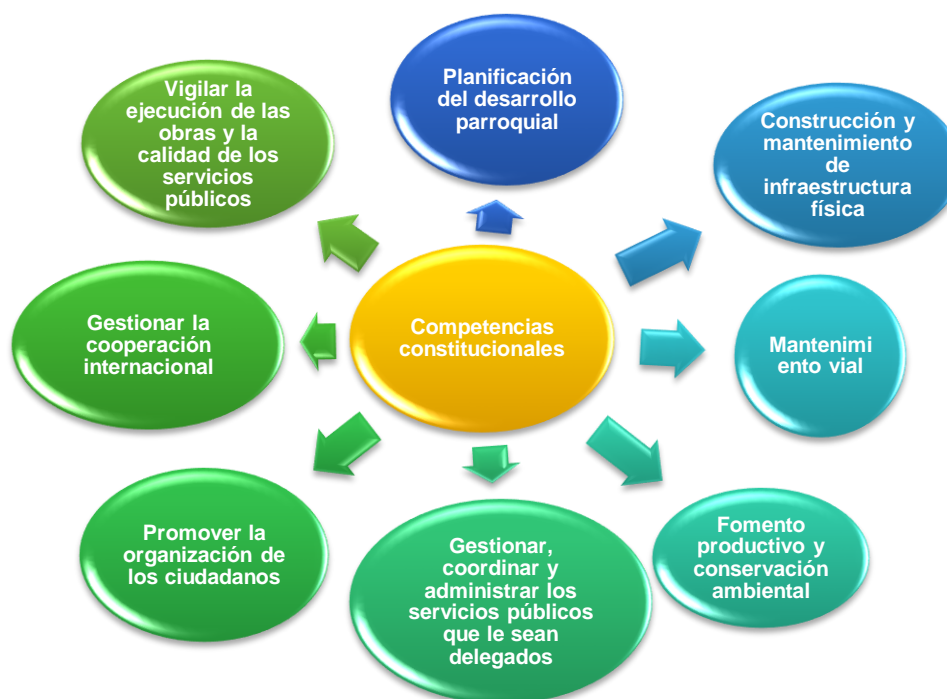
Nuestra parroquia rica en bio diversidad de flora y fauna existiendo, bosque nativos como en la zona media el bosque de San Lorenzo y en la zona alta el bosque de Saguin Alto poblado especialmente de árboles de arrayan presentando un ecosistema y paisaje maravilloso.



E. NATURALEZA JURÍDICA DEL GADPR.

Competencias del GADPR.

Desde la aprobación de la Constitución del año 2008 y del Código Orgánico de Organización Territorial Autonomía y Descentralización (COOTAD), los Gobiernos Autónomos Descentralizados Parroquiales Rurales (GADPR' s) tenemos ocho competencias exclusivas, cuya gestión puede también ser ejercida de manera concurrente con otros niveles de gobierno al posibilitarse la articulación entre estos actores. En el esquema a continuación se presentan las competencias que en la Constitución (Art. 267) y la COOTAD (Art. 65), se asignan a los GADPR's.



II. METODOLOGIA DE CONSTRUCCIÓN DEL PLAN DE DESARROLLO Y ORDENAMIENTO TERRITORIAL DE LA PARROQUIA LLAGOS.

El Gobierno Autónomo Descentralizado Parroquial Rural Llagos del Cantón Chunchi, Provincia de Chimborazo cumpliendo con el **REGISTRO OFICIAL N° 261-5 DE JUNIO DEL 2014**, Art 1, 2,3, Lineamientos y directrices para la actualización y reporte de información de los planes de desarrollo y ordenamiento territorial de los gobiernos autónomos descentralizados. **CONSTITUCIÓN DE LA REPÚBLICA DEL ECUADOR 2008**, ART: 263, 264, 267 Competencias GADs Provinciales, Cantonales y Parroquiales., Art. “73 Régimen de Desarrollo, Art.95 Participación Ciudadana, Art, 100 Instancias de Participación, ART. 278, Correspondencia y alineación al PNBV. **COOTAD 2010, Art. 41-42,54-55,64-65**, Funciones y competencias GADs Provinciales, Cantonales y Parroquiales, ART. 129 AL 148 Ejercicio de las Competencias, adicionales y Competencias residuales, planificación para el desarrollo y ordenamiento territorial, ART. 302-312 gestión participativa y participación ciudadana **CODIGO ORGÁNICO DE PLANIFICACIÓN Y FINANZAS PÚBLICAS: En** el Art. 12: planificación para los GADs, Art 13 planificación participativa, ART. 16. Articulación y complementariedad de la planificación pública, Art. 28 conformación de los concejos de planificación en los GADs, Art.41 – 42 planes de desarrollo y contenidos mínimos de los mismos, Art. 43 – 44 planes de ordenamiento territorial y disposiciones para la caracterización de los mismos, ART. 46, formulación participativa de los PD Y OT.

2.1. FASES DEL PROCESO DE ACTUALIZACIÓN DEL PLAN DE DESARROLLO Y ORDENAMIENTO TERRITORIAL.

El proceso de actualización del Plan de Desarrollo y Ordenamiento Territorial de la parroquia Llagos se describe en cuatro fases: 1) Fase de preparación, 2) Fase de diagnóstico, 3) Fase de planificación, 4) Fase de gestión.



1. FASE DE PREPARACIÓN

La fase de preparación se inició el día martes 16 de Septiembre del 2014 en donde se consolidaron varios espacios de Participación Ciudadana contemplados en la normativa vigente; entre éstos: Conformación de la Asamblea Local y Consejo de Planificación Parroquial la Asamblea Local han venido promoviendo el diálogo entre los y las ciudadanos y las autoridades electas.



REPRESENTANTES ASAMBLEA LOCAL



CONSEJO DE PLANIFICACION PARROQUIAL

Posteriormente en el día jueves 12 de marzo del 2014 se integraron los equipos de trabajo de la parroquia, los que estuvieron conformados por un técnico responsable un promotor y representantes de la ciudadanía del consejo de Planificación Parroquial para apoyar en el relevamiento de información en campo, en talleres comunitarios y entrevista a actores claves.

2. FASE DE DIAGNÓSTICO.

En sesión ordinaria del día jueves 12 de marzo del 2014 a las 14h00 previa convocatoria en la oficina de sesiones del Gobierno Parroquial de Llagos acuerdan:

Iniciar con el proceso de actualización del Plan de Desarrollo y Ordenamiento Territorial de la Parroquia Llagos, en presencia del Consejo de Planificación integrada de la siguiente manera:

Presidente del Gobierno Parroquial: Agr. Julio Narváez
Técnica Unidad de planificación Ing. Edita Vique
Vocal. Ing. Lorena Burí

Representantes de la ciudadanía.

Sr. Arturo Yupa morador de la cabecera parroquial

Sr. Luis Tapia, presidente de la comunidad de Saguin Alto

Sra. Humbelina Aguilar presidenta de la comunidad de San Cristóbal.

Además asisten y aprueban el inicio del proceso los señores vocales del Gobierno Autónomo Descentralizado Parroquial Rural Llagos.

Sr. Hernán Naranjo Vicepresidente

Sr. Fabián Bernal Vocal

Sra. Marcia Naranjo Vocal

Presidentes y Representantes de cada una de las comunidades quienes luego de recibir la explicación de los lineamientos para la actualización del Plan de Desarrollo y Ordenamiento Territorial de la parroquia Llagos a la ciudadanía y autoridades presentes en cuanto a la primera fase que corresponde al **Diagnóstico** a cargo de la Técnica del GAD Parroquial y entre otros puntos deciden conformar el equipo de trabajo encargados de apoyar en el levantamiento de información en territorio para luego ser sintetizada y analizada por el técnico responsables de la actualización del Plan de desarrollo y ordenamiento territorial de la parroquia:

Para lo que conjuntamente con los directivos de las comunidades se establece el calendario de visita a cada una de las comunidades quedando determinado de la siguiente manera:

TABLA 2. Calendario de asambleas comunales

FECHA/marzo 2015	COMUNIDAD	HORA
Lunes 16	Saguin	4 pm
Martes 17	Paccha	10 am
Martes 17	Angas - Evenecer	6 pm
Miércoles 18	Joyagshi	4 pm
Miércoles 18	Saguin alto	2 pm
Lunes 23	Tablon - Chafla	4 pm
Lunes 23	Santa Rosa	2 pm
Martes 24	San Cristóbal - Tinajeras	4 pm
Martes 24	Pabellón - Llashipa	1 pm
Miércoles 25	Llagos - Hondonada- Cascarillas - Juncales	2 pm

Elaborado por: Equipo Técnico GAD parroquial 2015.

En las comunidades se conformaron mesas de trabajo en cada mesa de concertación se trataron los componentes establecidos en el Art.9 del Acuerdo Ministerial N° SNPD-0089-2014, que son los siguientes:

- ✓ Biofísico
- ✓ Socio-Cultural
- ✓ Económico Productivo
- ✓ Asentamientos Humanos.
- ✓ Movilidad, Energía y Conectividad
- ✓ Político Institucional

En el diagnóstico se emplearon varias herramientas entre estas: 1) recorridos de campo, 2) mesas de trabajo por comunidad y 3) entrevistas con actores claves.



a. Recorridos de campo.

Un eje transversal en el proceso de construcción de los Planes de Desarrollo y Ordenamiento Territorial del Gobierno Parroquial Llagos, fue la generación de destrezas en los pobladores de los territorios; es así como varios pobladores aprendieron sobre el uso y aplicación de equipos de posicionamiento global. De esta manera los pobladores pasaron de ser simples dadores de información a ser los principales actores y descriptores de su propia realidad territorial. Así con recorridos de campo se levantó información geo-referenciada de uso y ocupación del suelo de cada una de las comunidades y recintos, el estado de las vías y caminos vecinales; ubicación de varios puntos de interés como escuelas, infraestructura de salud, infraestructura productiva y otros espacios de uso público disponibles en la parroquia. Ésta información permitió luego que los participantes utilicen la información geo-referenciada para trabajar en la siguiente forma de recolección de trabajo (mesas de trabajo)



Fuente: Archivo fotográfico GAD Llagos 2015

b. Mesas de trabajo

En cada una de las mesas se consiguió tener una participación amplia de género y generacional instalándose con al menos cinco participantes nativos de la comunidad.

Estimándose que durante el proceso de levantamiento de diagnóstico han participado cerca de ochocientos ciudadanos y ciudadanas de las diferentes comunidades y cabecera parroquial.



1. Mesa de mapeo comunitario y amenazas naturales

En ésta mesa los participantes trabajaron sobre el mapa de su comunidad; teniendo como primera tarea la identificación de las diferentes zonas de ocupación del suelo. Así al final se obtenía una representación del uso actual del suelo.

De la misma manera sobre otro mapa de la comunidad, los participantes en la mesa, trabajaron en la representación de las diferentes zonas de riesgo en la comunidad o recinto.

Procedimiento de análisis de la información en la mesa de mapeo comunitario y amenazas naturales

El mapa trabajado por la gente es posteriormente geo referenciado, el que permite obtener una imagen digital en tamaño natural, para posteriormente ser trabajo en software geográfico.

2) Mesa Sociocultural

Los participantes en ésta mesa, trabajaron en la caracterización del cultivo tradicional, sus festividades y tradiciones gastronómicas y de juegos populares; para ello emplearon una matriz de calendario circular, donde hicieron una representación gráfica de los acontecimientos típicos en su comunidad o recinto.

3) Estructura interna y externa/ migración

Ésta mesa de trabajo tuvo dos momentos; en el primero, los participantes caracterizaron a los diferentes actores sociales en la comunidad o recinto, se obtuvo un registro de los cabildos, organizaciones de regantes, juntas administradoras de agua, organizaciones de mujeres, organizaciones de jóvenes, organizaciones de iglesia y demás formas de organización existentes en cada uno de los territorios parroquiales.

En un segundo momento se abordó la temática de la migración; caracterizándose los flujos migratorios en dos tipos: 1) Migración temporal dentro del país y 2) Migración permanente fuera del país

Para la caracterización y cuantificación de los casos migración temporal dentro del país, se contó con la participación de familias cuyos miembros, migran de manera estacional a alguna ciudad del país. De ésta forma se identificaron los principales destinos, épocas de migración en el año y principales ocupaciones de los migrantes.

En la caracterización y cuantificación de los casos de migración permanente fuera del país, participaron representante familias cuyos miembros han migrado en los últimos años y han permanecido ahí por un periodo mayor a un año; identificándose los países de destino, sus ocupaciones y la frecuencia en el envío de remesas.

Procedimiento de análisis de la información en la mesa de estructura interna y externa/ migración

La información recopilada en la mesa de estructura interna y externa/ migración es compilada en el informe del diagnóstico, así como en las respectivas bases de datos del catálogo de objetos para su representación en mapas temáticos.

4) Mesa de roles y funciones de los territorios

En la mesa de roles y funciones en los territorios se trabajó con los participantes en la determinación del tipo de centro de producción especializada de cada una de las comunidades y recintos.

Se entiende como un centro de producción especializada al asentamiento, comunidad o barrio, cuya producción abastece a otras comunidades, a la cabecera parroquial, cabecera cantonal o cabecera provincial.

Por autodefinition y en función al número de productores o involucrados en la actividad productiva, así como por el volumen de producción, los participantes en la mesa, clasificaron a su asentamiento humano en una de las siguientes categorías:

- Zonas de producción agrícola especializada, zona de producción pecuaria especializada, zona de comercialización especializada, zonas de residencia, zonas industriales, zonas de explotación de recursos no renovables, zonas de producción artesanal, zona de servicios urbanos, zona de servicios turísticos

En la mesa de trabajo se desarrolló la tarea de identificación de los flujos de venta y aprovisionamiento de los principales productos del asentamiento humano. Obteniéndose como resultado la identificación de los principales lugares de abastecimiento de alimentos, medicinas y

servicios de educación y salud para los pobladores de cada una de las comunidades y recintos; así como la identificación de sus principales mercados para la venta de sus productos.

Procedimiento de análisis de la información en la mesa de roles y funciones de los territorios

La información recopilada en la mesa de roles y funciones es compilada en el informe del diagnóstico, así como en las respectivas bases de datos del catálogo de objetos para su representación en mapas temáticos.

5) Mesa de flora y fauna e impactos ambientales

Los participantes en ésta mesa de trabajo efectuaron una identificación de las principales especies de plantas y animales que se pueden ver en sus comunidades y recintos. La caracterización de la riqueza en la diversidad de especies de flora y fauna incluyó la identificación de los lugares de avistamiento, así como de sus principales usos.

Se empleó una lista de chequeo para efectuar con los participantes la identificación de las principales acciones que podrían estar afectando los recursos agua, suelo y aire, estableciendo una diagnosis preliminar de posibles impactos ambientales.

Procedimiento de análisis de la información en la mesa de flora y fauna e impactos ambientales

La información recopilada en la mesa de flora y fauna es compilada en el informe del diagnóstico, así como en las respectivas bases de datos del catálogo de objetos para su representación en mapas temáticos. La metodología de valoración cuantitativa de impactos ambientales adquiere rigor cuando la información relevada en el taller es valorada en cinco dimensiones: Acumulación, Extensión, Intensidad, Persistencia y Permanencia. Determinándose acciones que requieren un proyecto de monitoreo ambiental los cuales estarán contenidos en los respectivos planes de desarrollo y ordenamiento territorial.

**ASAMBLEAS COMUNALES PARA LEVANTAMIENTO DE INFORMACION
COMUNIDAD SAGÜIN**



COMUNIDAD PABELLON - LLASHIPA



COMUNIDAD SAN CRISTOBAL



CABECERA PARROQUIAL (sectores y barrios)



COMUNIDAD PACCHA



COMUNIDAD ANGAS - EVENECER



COMUNIDAD SAGÜIN ALTO



COMUNIDAD JOYAGSHI



COMUNIDAD TABLÓN



COMUNIDAD SANTA ROSA



Fuente: Archivos fotográfico GADPR Llagos 2015

Entrevistas con actores clave

Las entrevistas con actores clave fue otra estrategia para el relevamiento de información; aquí se abordaron temas más puntuales como la infraestructura de educación y salud, calidad de los servicios básicos e infraestructura productiva disponible.



Fuente: Archivos fotográfico GADPR Llagos 2014

El trabajo en el nivel político y técnico obtuvo como resultado un diagnóstico con un importante involucramiento de la población durante todas las etapas del relevamiento de información; no solo en calidad de informantes, sino también como los propios descriptores de su realidad en los aspectos: ambiental, económico y social.

La planificación del desarrollo y ordenamiento territorial debe partir de un diagnóstico y análisis de los instrumentos de planificación vigentes que determinan lineamientos o condicionantes para el nuevo proceso de planificación que se va a desarrollar.

El análisis de instrumentos como el Plan Nacional del Desarrollo, la Estrategia Territorial Nacional, las Estrategias Nacionales de Erradicación de la Pobreza y de Cambio de la Matriz Productiva, establecen lineamientos de política pública que definen un marco de planificación para todos los niveles de gobierno.

De igual manera, es necesario partir de un análisis de los contenidos y propuestas que los otros niveles de gobierno han realizado y que inciden en la gestión del desarrollo y del ordenamiento territorial parroquial. En este marco es fundamental el análisis de los PDOT de los GAD municipales y metropolitanos.

En el caso de los PDOT provinciales, que según la Resolución Nro. 003-CNP-2014 del Consejo Nacional de Planificación, serán formulados simultáneamente, será necesario generar mecanismos y espacios de articulación y coordinación.

La revisión y análisis de la información contenida en la elaboración y/o actualización de los PDOT del nivel cantonal tendrá como fin identificar los problemas y potencialidades con incidencia en el territorio parroquial, y complementarios en función de la realidad de la parroquia. Este análisis debería enfocarse en los elementos descritos a continuación:

- Problemas y potencialidades
- Red de asentamientos humanos cantonal
- Análisis estratégico territorial del cantón
- Visión planteada por cada cantón
- Objetivos estratégicos de desarrollo
- Propuesta de Ordenamiento Territorial
- Programas y proyectos que tengan relación con las competencias del GAD provincial
- Estrategias de articulación y coordinación con otros niveles de gobierno.

1.1.3. Mapeo de regulación e intervenciones definidas por otros niveles de gobierno con incidencia en el territorio parroquial.

Existen regulaciones o intervenciones específicas vigentes o planificadas que, si bien son de competencia de otros niveles de gobierno u otras entidades, están amparadas en los marcos legales vigentes, incidiendo de manera directa o indirecta en los territorios parroquiales. Ejemplo de ello son:

Patrimonio de Áreas Naturales del Estado, PANE.

- Proyectos Estratégicos Nacionales, PEN.
- Infraestructura, redes nacionales (Vías estatales, Oleoducto, Ferrocarril, etc.).
- Ordenanza cantonal de uso de suelo rural (en caso de existir)
- Zonas de Frontera.
- Distritos Circuitos

2.2. DIAGNOSTICO POR COMPONENTES.

El diagnóstico realizado a nivel comunal en la Parroquia Llagos de los componentes nos permite conocer y analizar la situación actual de cada uno de los componentes que inciden tanto en el desarrollo como en el ordenamiento territorial de la parroquia.

Los componentes analizados en asambleas en las comunidades son los siguientes: biofísico, sociocultural, económico productivo, asentamientos humanos, movilidad, energía y conectividad, político institucional. Con esta metodología, se facilitó a que los actores territoriales puedan establecer diagnósticos cualitativos, muy ajustados a la realidad de las 10 comunidades de la parroquia.

1. COMPONENTE BIOFÍSICO.



Fuente: Archivos fotográfico GADPR Llagos 2015

Este componente corresponde al patrimonio y características naturales y físicas de un territorio, lo que constituye el sustento y muchas veces el condicionante de las actividades que en ese territorio se desarrollan.

El recurso natural sobre el cual se asienta la población y sus diferentes actividades resulta el punto de partida imprescindible del plan de desarrollo y de ordenamiento territorial.

El componente biofísico permite establecer potencialidades y problemas dados por las características propias del territorio, sus recursos para poder establecer propuestas y estrategias adecuadas de gestión territorial.

Las variables a ser consideradas y analizadas, serán las siguientes:

A) RELIEVE.

En esta variable se describe y analiza las características del territorio parroquial en cuanto a su relieve, es decir, la forma de su superficie que permite, condiciona y en ocasiones amenaza actividades sustentadas en el territorio. El análisis se realizó desde el punto de vista de compatibilidad o incompatibilidad con actividades agrarias, pecuarias y coberturas naturales del territorio parroquial. Las variables a considerar serán las pendientes y altura.

TABLA. 3 Descripción de unidades geomorfológicas.

	Localización	Pendiente y altura Predominante (%)	Actividades
Pie montano bajo	Pabellón, sector palmar	Con alturas de 1400 msnm hasta 2000msnm	Zona productiva agrícola y bosque nativo
Montano Bajo	Pabellón, Paccha y Pacchala	Aturas de 2000 msnm – 2100 msnm	Zonas de producción agrícola y ganadera
Montano	Llagos, San Cristóbal, Saguin santa Rora, Llashipa, Angas	Con alturas de 2200 – 2800 msnm	Zonas de producción agrícola y ganadera
Montano alto	Saguin Alto Angas	Alturas 2800 – 3000 msnm	Zonas eminentemente ganaderas

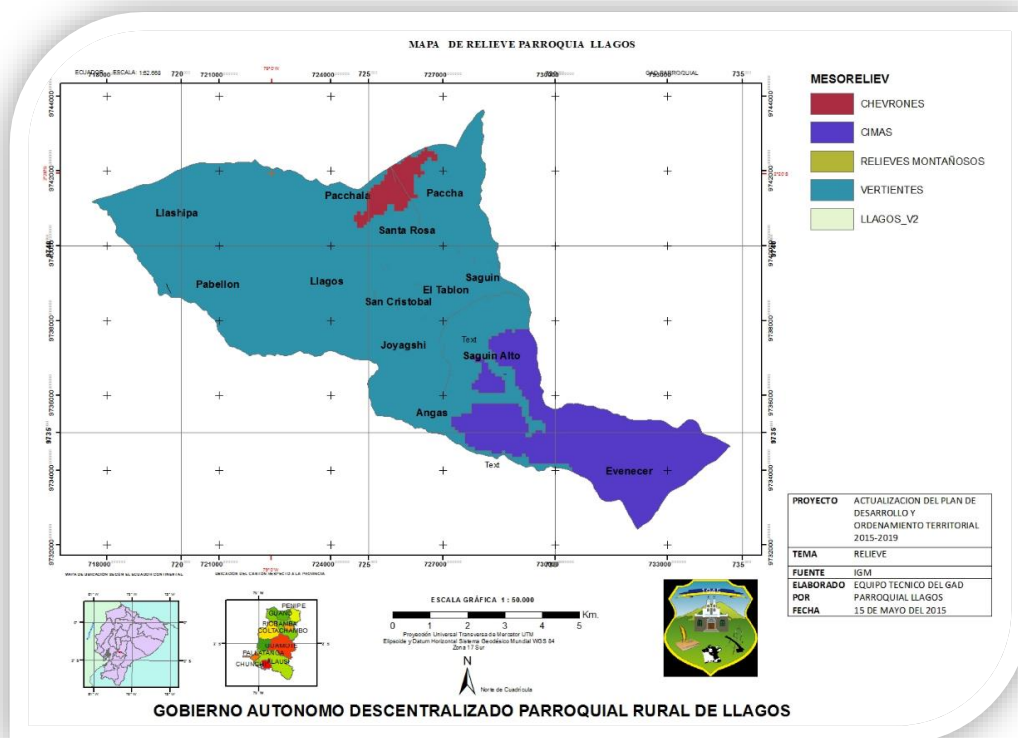
Montano alto superior	Saguin Alto Angas	Alturas 3300 – 4000 msnm	Zonas dedicadas a la ganadería , paramos
Subnivel	Saguin Alto – Evnecer	Alturas que van desde 4000 a 4320 msnm	Paramos y bosques de arrayan

Fuente: MAGAP, MAE (Ecosistemas del Ecuador Continental), IEE.

Elaborado: Equipo Técnico Unidad de planificación PD y OT GAD Llagos



MAPA N° 2



B) GEOLOGÍA.

Estudio de la disposición de los materiales que constituyen la litosfera terráquea, de las causas que originan esa disposición y de los efectos de los agentes que la alteran; de esto se desprende un cuerpo común que permite definir la Ingeniería geológica como la disciplina que estudia y se ocupa de la resolución de problemas relacionados con la interacción directa e indirecta, del hombre con el medio geológico, entendiendo éste como el soporte de las actividades humanas.

MAPA N° 3



TABLA. 4 Procesos geodinámicas

Alerta	Ubicación	Afectaciones principales	Descripción
Movimientos en masa de alta susceptibilidad	Llagos, Santa Rosa, San Cristóbal, Joyagshi; Angas y Pabellón Llashipa	Áreas productivas y vías de ingreso a las comunidades	Áreas productivas en riesgo y altos costos en el mantenimiento vial, así como constantes deslizamientos sobre la vía.
Movimientos en masa de mediana susceptibilidad	Tablón, Saguin Alto, Paccha	Áreas productivas, línea férrea y vías de acceso a la comunidad	Riesgos en zonas agrarias y deslizamientos en vías de tercer orden.
Baja susceptibilidad de movimiento de masa	Pabellón Llashipa Angas	Áreas productivas y vías de ingreso a las comunidades	Áreas con leves deslizamientos en topografías irregulares y en vías.

Fuente: IEE- MAGAP; Parroquia Llagos 2010.

Elaborado por: Equipo Técnico Unidad de planificación PD y OT GAD Llagos 2015

En la parroquia encontramos una topografía irregular los movimientos de masas de alta susceptibilidad lo encontramos en las comunidades de Llagos, Santa Rosa, San Cristóbal , Joyagshi, Angas, Pabellón Llashipa en donde la mayor afectación se presentan en las áreas productivas derrumbes y deslizamientos en las vías que generalmente ocurren en temporadas de invierno

Las comunidades de Tablón, Saguin Alto y Paccha reportan movimientos de masa de mediana susceptibilidad afectando a zonas dedicadas principalmente a la agricultura y vías de tercer orden. En zonas de movimientos de masa de baja susceptibilidad su principal afectación son deslizamientos en las vías ubicándose en las comunidades de Pabellón y Llashipa

C) SUELOS

Suelo es la capa superior de la tierra que sirve de sustento para el crecimiento y desarrollo de las plantas. Está constituido por cuatro componentes principales: material mineral, materia orgánica, aire y agua, se pueden reconocer dentro de este estrato de superficie dos pequeñas capas que son: El suelo superficial o capa superior, que suele ser poco profundo, y, a veces, es cultivado por el hombre.

El suelo superficial contiene materia orgánica y la mayoría de las raíces secundarias de las plantas que viven en él. Es de color más oscuro y en algunos casos puede ser hasta negro. En el fondo de este suelo superficial puede haber una capa delgada de grava.

El suelo propiamente dicho, la segunda capa, que es de color más claro y contiene las raíces de las plantas mayores, como los arbustos y los árboles.

TABLA. 5 Características de los suelos

CARACTERISTICAS DE LOS SUELOS	DESCRIPCION	EXTENCIO N Km	% DEL TERRIT ORIO
Abruptas montañosa mayor al 70%	Dificulta la actividad agrícola e incrementa los riesgos de erosión y de empobrecimiento edáfico, poco profundos, Ubicados principalmente en el sector de Cerro Puñay y Llashipa, Saguin	22,6	33,677
Fuertes Colindado 25 - 50%	Suelos francos arenosos bien drenados poco profundos por la presencia de rocas , fertilidad baja, ubicados en las comunidades de Llashipa, Santa Rosa, Pabellón	9,9	14,697
Inclinado Regular suave o ligeramente ondulado 5- 12%	Suelos fértiles con pendientes moderadas aptos para actividades agropecuarias , ubicadas en las sectores de saguin Alto, Llagos ,Angas, Paccha	0,2	0,254
Irregular ondulación moderada del 12%- 25 %	Suelos franco arenosos con superficie y drenaje moderado Ph neutro, alta fertilidad, Saguin Alto, Paccha, Llagos, Angas, Joyagshi, Tablón.	4,5	6,655
Muy fuerte escarpado 50 - 70%	Se aplica al terreno que es difícil de atravesar por estar lleno de rocas, cortes y pendientes muy pronunciadas. abrupto, escabroso Cerro Puñay y Llashipa	30,0	44,718
TOTAL		67,0	100,00

Fuente: IEE- MAGAP; IGM 2011- PDOT Parroquia Llagos 2010

Elaborado por: Equipo Técnico Unidad de planificación PD y OT GAD Llagos 2015.

D) COBERTURA DEL SUELO

La cobertura del suelo se refiere a las condiciones biofísicas observadas sobre el terreno, a la fisonomía de la vegetación (bosques, vegetación arbustiva y herbácea) y a la naturaleza de los procesos que generan la Cobertura (estructuras de origen antrópico, sistemas agrícolas).

El uso actual del suelo en la parroquia Llagos con un 78,8% está cubierto por pastizales, ya que su principal actividad económica es la ganadería, seguida por una extensión correspondiente al 14,8% de paramos en donde encontramos las principales fuentes de agua que abastecen a la parroquia y sus comunidades, seguido por menores porcentajes las demás zonas como se detalla en el cuadro:

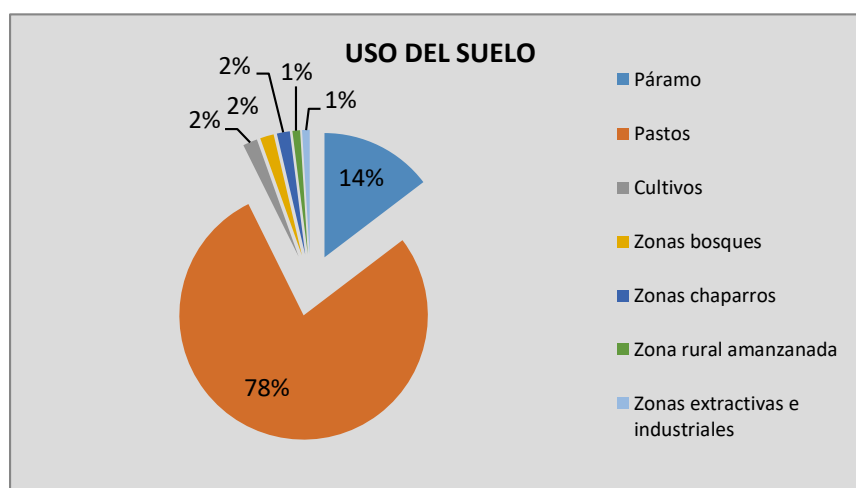
TABLA. 6 Uso actual del suelo en la parroquia

Uso actual del suelo	Superficie (ha)	Porcentaje
Páramo	993,2	14,8%
Pastos	5280,5	78,8%
Cultivos	124,9	1,9%
Zonas bosques	118	1,8%
Zonas chaparros	117	1,7%
Zona rural amanzanada	66,0	1%
Zonas extractivas e industriales	1,0	1%
TOTAL	6700,6	100%

Fuente: Taller comunal. Mesa de mapeo comunitario/ amenazas naturales.

Elaborado por: Equipo Técnico Unidad de planificación PD y OT GAD Llagos 2015.

GRAFICO: 1 Uso Actual del suelo en la Parroquia Llagos



Elaborado por: Equipo Técnico Unidad de planificación PD y OT GAD Llagos 2015.

TABLA 7. Uso actual del suelo por comunidades en la Parroquia

Nº	COMUNIDAD	TOTAL/H A	PASTOS	PAPA	MAIZ	ARVEJA	PARAMO	BOSQUE	AMANZANAD AS	CHAPARROS	INDUSTRIALE S
1	Llagos	1428,8	1371,8	8,0	10,0	5,0		20,0	13,0	50,0	
2	Paccha	600,5	576,5	5,5	3,0	2,0			4,0	3,0	
3	Pacchala	328,4	316,3	2,0	2,5	3,0			2,0	5,0	
4	Santa Rosa	172,9	138,6	4,1	4,5	2,0			7,0	2,0	
5	Joyagshi	258,4	209,4	2,9	1,0	1,0			11,0	5,0	1,0
6	San Cristóbal	111,7	93,7	2,5	2,0	1,0			8,0	4,0	
7	Tablón	169,1	132,0	2,5	2,5	5,0			7,0	4,0	
8	Saguin Alto	1201,7	583,0	15,0	0,0	0,0	489,0		1,0	9,0	
9	Pabellón - Llashipa	1283,1	1256,0	3,4	12,0	5,0		10,0	4,0	15,0	
10	Saguin	115,2	86,0	2,5	2,0	4,0			3,0	8,0	
11	Angas - Evenecer	1030,7	517,2	6,5	1,5	1,0	504,2	88,0	4,0	12,0	
TOTAL		6700,6	5280,5	54,9	41,0	29,0	993,2	118,0	66,0	117,0	1,0

Fuente: Taller comunal. Mesa de mapeo comunitario/ amenazas naturales.

Elaborado por: Equipo técnico del Gobierno Parroquial de "Llagos"

MAPA N° 4



La cobertura del suelo en los últimos 10 años ha cambiado notablemente debido al avance de la frontera agrícola deforestación, incremento de actividades agropecuarias, entre otros, crecimiento en habitad de los diferentes asentamientos humanos de la parroquia.

Es así que en la actualidad el mayor uso del suelo de la parroquia se encuentra ocupada por zonas agropecuarias, seguido por paramos y bosques exóticos. Los pastos y cultivos ocupan 5405,40 Ha del territorio parroquial y los bosques exóticos ocupan 118 Ha. Los páramos ocupan el 15% del territorio y se encuentran mayoritariamente en las comunidades de Saguin Alto y Angas – Evenecer. Dentro del territorio no se reportan altos porcentajes de zonas erosionadas. La zona industrial ocupa apenas 1Ha ocupada por queseras familiares y un Centro de Acopio y enfriamiento de la leche en la Comunidad de Joyagshi y Cabecera Parroquial respectivamente.

E) FACTORES CLIMÁTICOS

TABLA 8: Matriz para descripción de variables climáticas.

Variable	Descripción	Ubicación	Ocurrencia
Temperatura y precipitaciones	Temperaturas que oscilan 4 - 18 ° C - Precipitaciones		
Piso climáticos	1680 - 2960- 4240 msnm	Zona baja - Media - Alta	
Invierno		Enero - Junio	Alta
Verano		Julio - Noviembre	Media

Fuente: IEE- MAGAP; Parroquia Llagos 2010 – Asambleas comunales 2015

Elaborado por: Equipo Técnico Unidad de planificación PD y OT GAD Llagos 2015.

MAPA N° 5

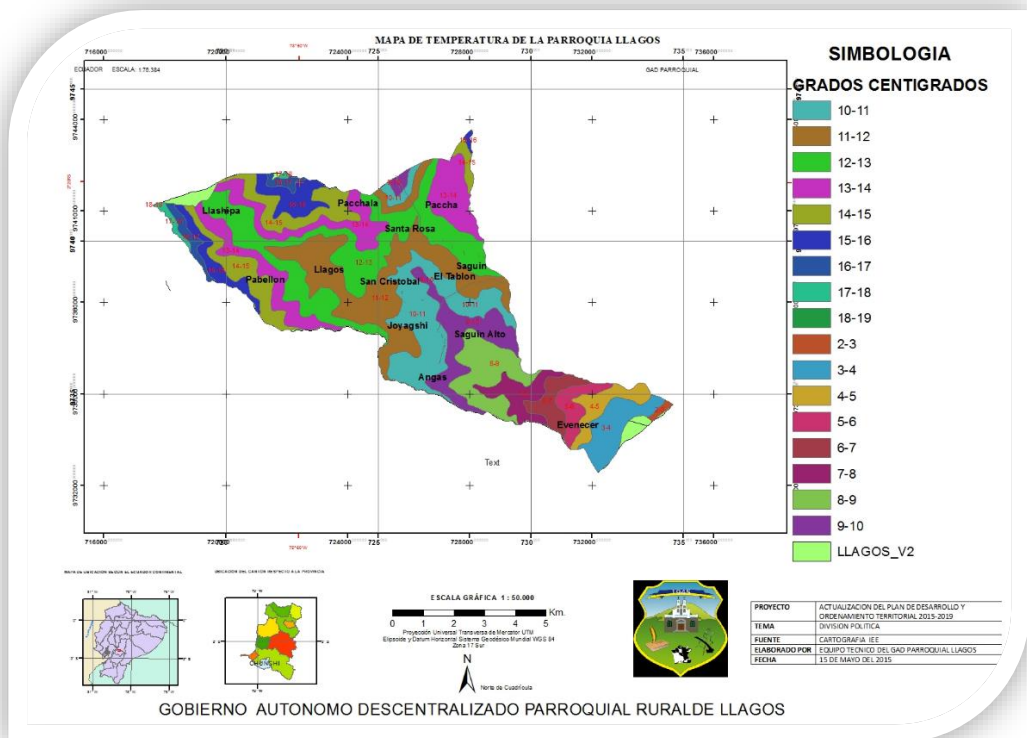
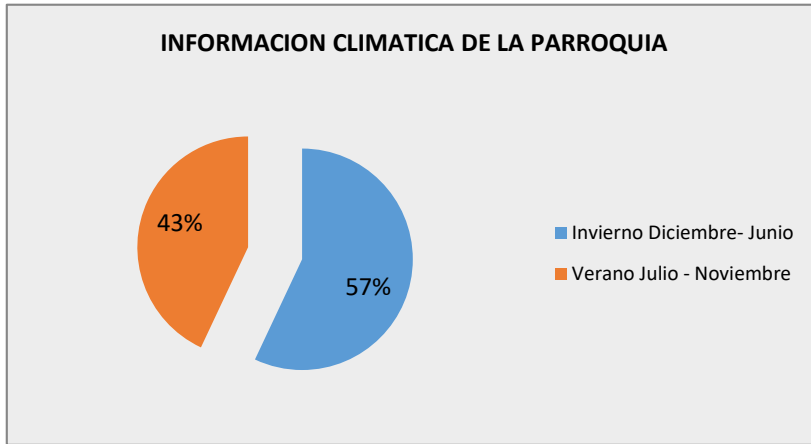


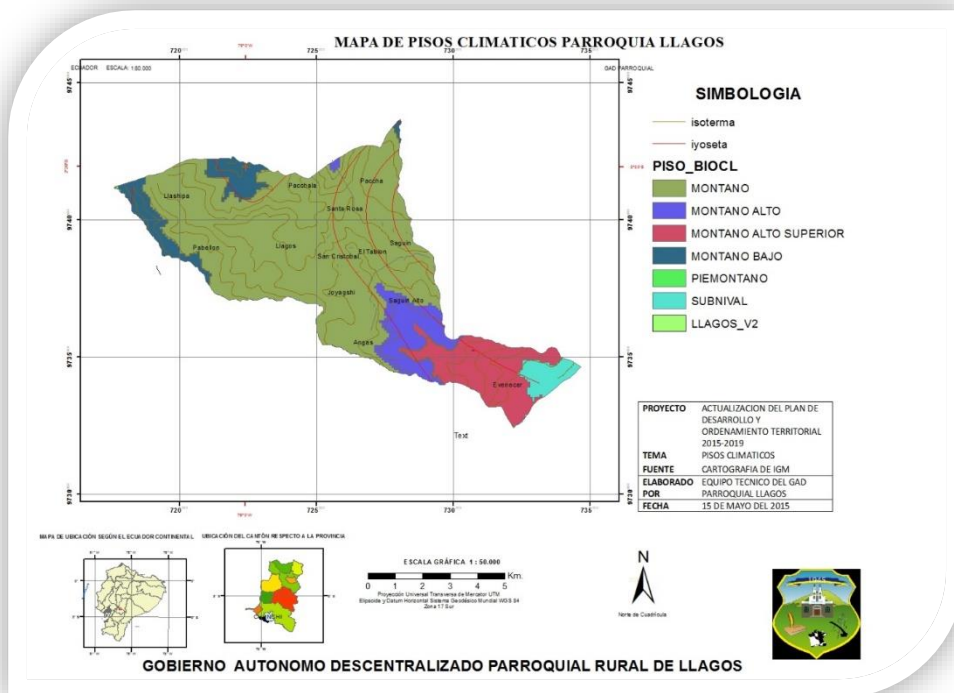
GRAFICO 2: Información Climática de la Parroquia



Elaborado por: Equipo Técnico Unidad de planificación PD y OT GAD Llagos 2015.

La parroquia cuenta con pisos climáticos ubicados en la zona baja, media y alta con rangos que van desde 1680 – 4800 hasta 4240 msnm con temperaturas que oscilan entre los 4 °C y 18 °C y Precipitaciones: 500 – 1250 mm en donde el 43% del tiempo se presentan precipitaciones altas en los meses de diciembre a junio , seguida por meses de sequías julio a noviembre , cabe destacar que antiguamente estos meses eran bien definidos ,lo que en la actualidad han variado notablemente de acuerdo a las narraciones de adultos mayores de la parroquia.

MAPA Nº 6



F). RECURSOS DE FLORA Y FAUNA PRESENTE EN LA PARROQUIA.

Recurso flora.

La flora es un recurso natural renovable, que se regenera por la propagación de las especies mediante la reproducción vegetativa (estolones) o sexual (semillas). Todo tipo de vegetación cumple una función importante en el medio ambiente, como el de servir de refugio y fuente de vida de la fauna silvestre hasta el de regular los recursos hídricos y el clima a nivel local.

Entre los recursos generacionales importantes a nivel nacional, tanto por su extensión y por el uso que se le da, resaltan dos: los forestales y los pastos naturales



Fuente: Archivo Fotográfico GADPR Llagos 2015

TABLA 9. Especies de flora presentes en las zonas de paramo.

Nombre común	Nombre científico	Tipo de vegetación			Uso					
		Arbórea	Arbustiva	Herbácea	Alimentación humana	Alimentación animal de especies mayores	Alimentación animal menor	Medicinal	Leña	Construcción de viviendas
Paja	Brachiaria mutica			X		X				
Galguay			X					X		
Quinua	Chenopodium quinoa-willd		X						X	
Chilca	Braccharia latifolia	X					X	X		
Tipo	Acimun basilicum			X			X	X		
Valeriana	Alerania offininalis			X				X		
Arrayan	Myrtus communis	X							X	X
Sarar	Crataegus azarollas	X				X			X	
Chuquirahua	Chuquiragua jussievi			X			X	X		
Ortiga	Urtica diaica			X				X		
Matico	Buddleja globosa			X			X	X		
Pacacho		X					X		X	
Shiñan		X								X
Número total de especies reportadas					0	2	5	7	4	2

Fuente: Taller comunal. Mesa de flora y fauna/ impactos ambientales.

Elaborado por: Equipo técnico, Actualización del PD y OT. 2015.

La vegetación arbustiva presente en las zonas de paramo es utilizada mayoritariamente como plantas medicinales y para el consumo de los animales.

TABLA 10. Especies de flora presentes en las zonas de ríos y quebradas.

Nombre común	Nombre científico	Tipo de vegetación			Uso					
		Arbórea	Arbustiva	Herbácea	Alimentación humana	Alimentación animal de especies mayores	Alimentación animal de especies menores	Medicinal	Leña	Construcción de viviendas
Huaillag	<i>Delostoma integrifolium</i>	X							X	
Igña	<i>Escallonia pendula Engl.</i>	X				X				X
Pumamaqui	<i>Oreopanax ecuadorensis</i>	X							X	
Berros	<i>Jussiaea leptocarpa</i>			X		X		X		
Trinitaria	<i>Psoralea spp</i>			X		X		X		
Coli Caballo	<i>Andropogon bicornis L.</i>			X		X		X		
Huicundos	<i>Tillandsia fraseri</i>			X		X				
Helechos	<i>Pteridium aquilinum</i>			X		X				
Maygua	Orchidaceae			X		X				
Número total de especies reportadas					0	7	0	3	2	1

Fuente: Taller comunal. Mesa de flora y fauna/ impactos ambientales.

Elaborado por: Equipo técnico, Actualización del PD y OT. 2015

TABLA 11. Especies de flora presentes en las zonas de producción

Nombre común	Nombre científico	Tipo de vegetación			Uso					
		Arborea	Arbustiva	Herbácea	Alimentación humana	Alimentación animal de especies mayores	Alimentación animal de especies menores	Medicinal	Leña	Construcción de viviendas
Achera	<i>Canna edulis</i>			X	X	X				
Achoccha	<i>Cyclanthera pedatae</i>			X	X	X				
Anís	<i>Pimpinella anisum</i>			X		X		X		
Arveja	<i>Pisum sativum L.</i>			X	X	X				
Acelga	<i>Beta vulgaris var. Cicla</i>			X	X	X				
Avena	<i>Avena sativa</i>			X	X	X				
Borraja	<i>Borago officinalis</i>			X		X	X	X		
Brócoli	<i>Brassica oleracea itálica</i>			X	X	X				
Cebada	<i>Hordeum vulgare</i>			X	X	X				
Cebolla	<i>Allium cepa</i>			X	X	X				
Chilca	<i>Baccharis floribunda</i>		X			X			X	
Col	<i>Brassica oleracea var. viridis</i>			X	X	X				
Culantro	<i>Coriandrum sativum</i>			X	X	X				
Don Gullan			X		X	X				
Escancel			X		X	X		X		
Frejol	<i>Phaseolus vulgaris</i>			X	X	X				
Granadilla	<i>Panicum fasciculatum</i>	X			X					

Gullan				X	X	X					
Habas	<i>Vicia faba L.</i>			X	X	X					
Huicundos	<i>Tillandsia fraseri</i>			X		X					
Lenteja	<i>Ervum lens</i>			X	X	X					
Limón	<i>Citrus sp.</i>	X			X	X					
Llantén	<i>Plantago major</i>			X	X	X		X			
Maíz	<i>Zea mayz</i>		X		X	X					
Malva	<i>Malvastrum peruvianum</i>			X	X	X					
Manzanilla	<i>Matricaria chamomilla</i>			X		X		X			
Mashua	<i>Tropaeolum tuberosum</i>			X	X	X					
Mellocos	<i>Ullucus tuberosus</i>			X	X	X					
Motilón		X			X	X			X		
Ocas	<i>Oxalis tuberosa</i>			X	X	X					
Palma	<i>Ceroxylon spp.</i>		X			X					
Papa China				X	X	X					
Papas	<i>Solanum tuberosum</i>			X	X	X					
Rábano	<i>Raphanus sativus</i>			X	X	X					
Rosas			X		X	X					
Ruda	<i>Ruta graveolens</i>			X	X	X		X			
Sambo				X	X	X					
Zanahoria	<i>Daucus carota</i>			X	X	X					
Sangoracha	<i>Amaranthus quitensis</i>			X	X	X		X			
Zapallo	<i>Cucurbita maxima.</i>			X	X	X					
Tomate	<i>Cypomandra betaceae</i>	X				X					
Toronjil	<i>Melissa officinalis</i>			X	X	X		X			
Trigo	<i>Triticum vulgare</i>			X	X	X					
Uvilla	<i>Physalis peruviana</i>			X	X	X					
Violeta	<i>Erpetion</i>			X	X	X		X			
Hierba Buena			X			X		X			
Número total de especies reportadas						40	47	1	10	2	0

Fuente: Taller comunal. Mesa de flora y fauna/ impactos ambientales.

Elaborado por: Equipo técnico, Actualización del PD y OT. 2015

TABLA 12. Especies de flora presentes en las zonas de bosque.

Nombre común	Nombre científico	Tipo de vegetación			Uso					
		Árborea	Arbustiva	Herbácea	Alimentación humana	Alimentación animal	Alimentación animal	Medicinal	Leña	Construcción de viviendas
Igña	<i>Escallonia pendula</i> Engl.	X					X			X
Pucañahui		X					X			X
Huailag	<i>Delostoma integrifolium</i>	X					X			X
Coronda		X					X		X	
Gigua		X					X			X
Wisho				X			X			

Ortiga Zapallo				X				X				
Moras	Rubus sp.			X		X		X				
Chamburo	Vasconcellea cundinamarzensis	X				X		X				
Arrayan	Eugenia sp	X						X		X		
Zarar		X						X		X		
Quinoa	Polylepis			X				X				
Apacucho		X						X		X		
Laurel	Myrica pubescens	X						X		X		
Wuicundo	Tillandsia fraseri	X						X		X		
Ortiga Zapallo						X		X				
Igña	Escallonia pendula Engl.					X		X	X			
Número total de especies reportadas							2	0	18	3	4	6

Fuente: Taller comunal. Mesa de flora y fauna/ impactos ambientales.

Elaborado por: Equipo técnico, Actualización del PD y OT. 2015

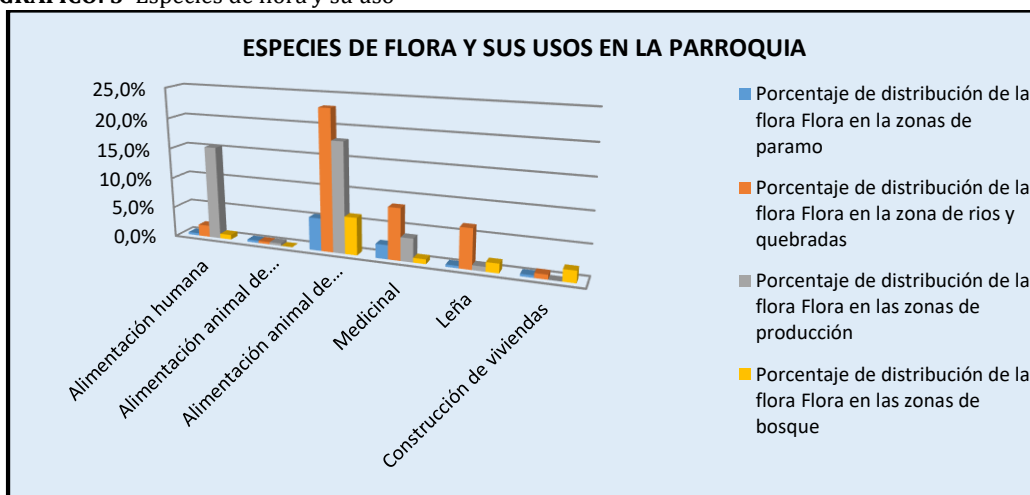
TABLA 13. Especies de flora y sus usos en la parroquia

Uso	Paramo		Ríos y quebradas		Zonas de producción		Zonas de bosque		Total	
	Número	Porcentaje	Número	Porcentaje	Número	Porcentaje	Número	Porcentaje	Número	Porcentaje
Alimentación humana	1	0,4%	5	1,9%	40	15,4%	2	0,8%	48	18%
Alimentación animal de especies mayores	1	0,4%	1	0,4%	1	0,4%	0	0,0%	3	1%
Alimentación animal de especies menores	14	5,4%	60	23,1%	47	18,1%	16	6,2%	137	53%
Medicinal	6	2,3%	22	8,5%	10	3,8%	2	0,8%	40	15%
Leña	1	0,4%	17	6,5%	2	0,8%	4	1,5%	24	9%
Construcción de viviendas	1	0,4%	2	0,8%	0	0,0%	5	1,9%	8	3%
TOTAL									260	100%

Fuente: Taller comunal. Mesa de flora y fauna/ impactos ambientales.

Elaborado por: Equipo técnico, Actualización del PD y OT. 2015

GRAFICO: 3 Especies de flora y su uso



Elaborado por: Equipo técnico, Actualización del PD y OT. 2015

La presencia de flora reportada en la parroquia es mayor en las zonas de ríos y quebradas y menor en las zonas de paramos. El uso mayoritario de las especies reportadas es la alimentación animal, seguido por la alimentación humana. El páramo y los bosques naturales han reportado 24 y 27 especies respectivamente. Existen 22 especies de flora con uso medicinal en las zonas de ríos y quebradas y ninguna de ellas es comercialmente explotada. Las especies que se pueden usar como leña son 17 y los usuarios califican su distribución como suficiente. Las especies de flora que se pueden usar para la construcción de viviendas son 5 en la zona de bosques y según los habitantes su distribución es suficiente, a pesar de la alto índice de deforestación ocasionada en los últimos pasados, actividad que en los 2 últimos ha sido controlada por instituciones gubernamentales presentes dentro de la parroquia.

Recurso faunístico.

La fauna se define en un sentido amplio a todos los animales, en cambio en un sentido más restringido existe 4 clases de vertebrados terrestres. Los libros sobre manejo de fauna, concierne a los vertebrados terrestres, ya que hay muy poca experiencia sobre el manejo de invertebrados a pesar del reciente énfasis a la diversidad animal global.

La fauna es unos de los recursos naturales renovables básicos, junto con el agua, el aire, el suelo y la vegetación. La expresión recurso fauna implica una valoración subjetiva, empleando como criterio la utilidad directa, real o potencial, de un conjunto de animales para el hombre. Lleva implícita una connotación utilitaria, pero no involucra siempre una extracción.



Fuente: Archivo fotográfico GADPR Llagos 2015

TABLA 14. Especies de fauna presentes en las zonas de paramo.

Nombre común	Nombre científico	Tipo				Uso			Abundancia		
		Mamíferos	Aves	Reptiles y anfibios	Peces	Alimentación humana	Medicinal	Otros	Poco	Frecuente	Mucho
Añingo	Mephitidae	X						X		X	
Azulejo			X					X		X	
Chucurillo	<i>Mustela nivalis</i>	X						X	X		
Conejo	<i>Oryctolagus cuniculus</i>	X				X				X	
Curiquingui			X					X	X		
Cuy	<i>Cavia porcellus</i>	X				X				X	
Cuylan				X				X	X		
Gallina	<i>gallus</i>		X						X		
Gavilan	<i>Accipiter nisus</i>		X					X	X		
Lagartija				X				X		X	
Pava	<i>Penelope obscura</i>		X			X			X		
Perdiz	<i>Eudromia elegans</i>		X			X		X		X	
Raposo	Vulpini	X						X		X	
Venado	<i>Mazama rufina</i>	X				X			X		
Yamala		X						X	X		
Número total de especies reportadas		7	6	2	0	5	0	10	8	7	

Fuente: Taller comunal. Mesa de flora y fauna/ impactos ambientales.

Elaborado por: Equipo técnico, Actualización del PD y OT. 2015

TABLA 15. Especies de fauna presentes en las zonas de ríos y quebradas.

Nombre común	Nombre científico	Tipo				Uso			Abundancia		
		Mamíferos	Aves	Reptiles y anfibios	Peces	Alimentación humana	Medicinal	Otros	Poco	Frecuente	Mucho
Añingo	Mephitidae	X						X		X	
Apangoras					X	X				X	
Azulejo	Swallow Tanager		X					X	X		
Barbucho					X	X				X	
Chau Pau			X					X	X		
Chirotes			X					X	X		
Chucuri	<i>Mustela nivalis</i>	X						X		X	
Chucurillo								X		X	
Chufle	<i>Oryctolagus cuniculus</i>	X		X				X		X	
Conejo	<i>Nasua</i>	X				X				X	
Cuchucho	<i>Amphisbaena alba</i>							X		X	
Culebras		X		X				X		X	
Cuy		X				X			X		
Cuy de Monte						X			X		
Gallina Monte	Erethizontidae	X	X					X	X		
Guagur		X						X	X		
Guanchaca								X	X		
Hugo				X				X	X		
Lagartija	<i>Asio flammeus.</i>			X				X	X		
Lechuza	<i>Cacatuidae</i>		X					X	X		
Loro	<i>Turdus chiguanco</i>		X					X	X		
Mirlo	Ametrida centurio	X	X					X		X	
Murciélago	<i>Phalacrocorax brasilianus</i>							X	X		
Patillo	<i>Oxyura jamaicensis</i>		X					X		X	
Patos	<i>Penelope obscura</i>		X					X		X	
Pava	<i>Eudromia elegans</i>		X			X			X		
Perdiz	<i>Falco peregrinus</i>		X					X	X		
Quililico	<i>Archilochus colubris</i>		X					X	X		
Quinde	Vulpini	X	X					X		X	
Raposo	Anura							X	X		
Sapos	<i>Patagioenas araucana</i>			X				X		X	
Torcaz	<i>Oncorhynchus mykiss</i>		X			X			X		
Trucha		X			X	X				X	
Venado	Mephitidae	X				X			X		
Número total de especies reportadas		12	14	5	3						

Fuente: Taller fauna/ impactos ambientales.

Elaborado por: Equipo técnico, Actualización del PD y OT. 2015

TABLA 16. Especies de fauna presentes en las zonas de producción.

Nombre común	Nombre científico	Tipo				Uso			Abundancia		
		Mamíferos	Aves	Reptiles y anfibios	Peces	Alimentación humana	Medicinal	Otros	Poco	Frecuente	Mucho
Borregos	<i>Ovis orientalis aries</i>	X				X			X		
Burro	<i>Equus africanus asinus</i>	X						X		X	
Caballo	<i>Equus ferus caballus</i>	X						X		X	
Cerdo	<i>Sus scrofa domestica</i>	X				X				X	
Chirote			X					X	X		
Chivos	<i>Capra aegagrus hircus</i>	X				X			X		
Chucurillo	<i>Mustela nivalis</i>	X						X		X	
Chugo	<i>Thraupis bonariensis</i>		X					X		X	
Conejos	<i>Oryctolagus cuniculus</i>	X				X				X	
Cuy	<i>Cavia porcellus</i>	X				X				X	
Gallinas	<i>Gallus gallus</i>		X			X					X
Ganzo	<i>Anser anser domesticus</i>	X				X				X	
Llamingo	<i>Lama glama</i>	X						X	X		
Palomas	Columbidae		X					X		X	
Patos	<i>Oxyura jamaicensis</i>		X			X				X	
Pavos	<i>Meleagris</i>		X			X				X	
Qililico	<i>Falco peregrinus</i>		X					X		X	
Raposo	Vulpini	X						X	X		
Torcaza	<i>Columba araucana</i>		X					X		X	
Tortolas	<i>Zenaida meloda</i>		X					X		X	
Vacas	<i>Bos taurus</i>	X				X					X
Zorrillo	Mephitidae	X					X			X	
Borregos	<i>Ovis orientalis aries</i>	X				X				X	
Número total de especies reportadas		14	9	0	0						

Fuente: Taller comunal. Mesa de flora y fauna/ impactos ambientales.

Elaborado por: Equipo técnico, Actualización del PD y OT. 2015

TABLA 17. Especies de fauna presentes en las zonas de bosque.

Nombre común	Nombre científico	Tipo				Uso			Abundancia		
		Mamíferos	Aves	Reptiles y anfibios	Peces	Alimentación humana	Medicinal	Otros	Poco	Frecuente	Mucho
Torcaz	<i>Columba araucana</i>		X					X		X	
Añingo	Mephitidae	X						X		X	
Ardilla	<i>Sciurus vulgaris</i>	X						X		X	
Carpintero	<i>Picumnus sclateri</i>		X					X		X	
Chau Pau			X					X		X	
Chirote			X					X		X	
Cuban				X				X	X		
Cuchucho	<i>Nasua</i>	X						X		X	
Culebra	Serpentes			X				X		X	
Guanta	<i>Hydrochoerus hydrochaeris</i>	X						X	X		
Guatuza		X						X	X		
Mirlo	<i>Turdus chiguanco</i>		X					X		X	
Perdiz	<i>Eudromia elegans</i>		X					X		X	
Puga	<i>Zenaida meloda</i>		X					X	X		
Raposo	Vulpini	X						X		X	
Tigrillo	<i>Leopardus tigrinus</i>	X						X	X		
Venado		X						X		X	
Yamala		X						X		X	
Zorrillo		X						X	X		
Número total de especies reportadas		10	7	2	0						

Fuente: Taller comunal. Mesa de flora y fauna/ impactos ambientales.

Elaborado por: Equipo técnico, Actualización del PD y OT. 2015

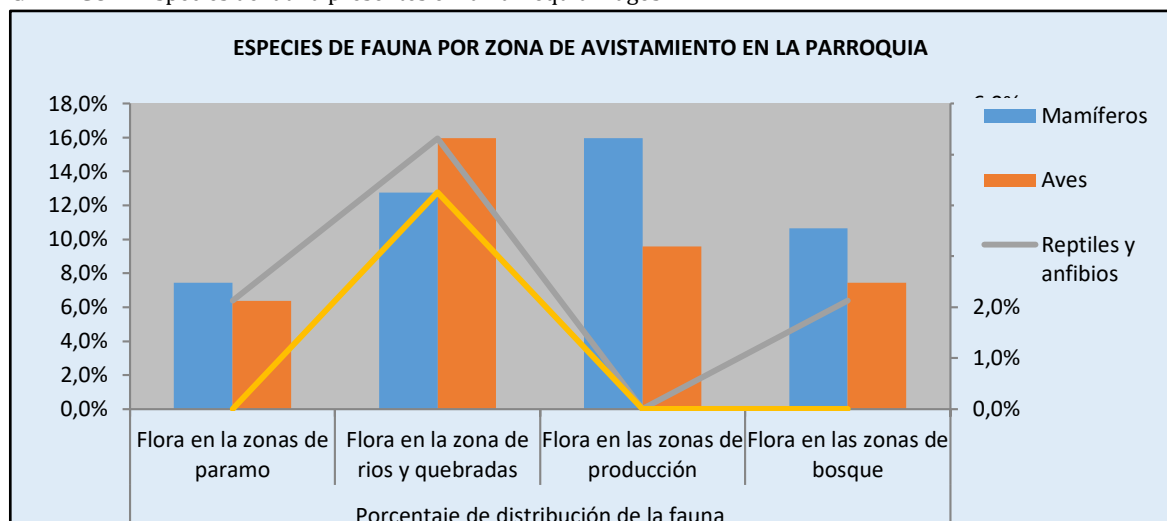
TABLA 18 Especies de fauna por zona de avistamiento en la parroquia.

Uso	Porcentaje de distribución de la fauna			
	Flora en la zonas de paramo	Flora en la zona de ríos y quebradas	Flora en las zonas de producción	Flora en las zonas de bosque
Mamíferos	7,4%	12,8%	16,0%	10,6%
Aves	6,4%	16,0%	9,6%	7,4%
Reptiles y anfibios	2,1%	5,3%	0,0%	2,1%
Peces	0,0%	4,3%	0,0%	0,0%

Fuente: Taller comunal. Mesa de flora y fauna/ impactos ambientales.

Elaborado por: Equipo técnico, Actualización del PD y OT. 2015

GRAFICO: 4 Especies de fauna presentes en la Parroquia Llagos



Elaborado por: Equipo técnico, Actualización del PD y OT 2015.

La presencia de especies de fauna reportadas en la Parroquia Llagos es mayor en las zonas de ríos y quebradas y menor en las zonas de paramo, se han reportado 12 especies de mamíferos que se encuentran ubicados principalmente en las zonas de producción, 14 especies de aves, 5 especies de reptiles y anfibios y 3 especies de peces en las zonas de mayor avistamiento. En paramos y bosques se han reportado 17 y 19 especies respectivamente.

G). AMENAZAS Y PELIGROS.

TABLA 19. Recursos naturales degradados y sus causas.

Recurso	Descripción del recurso bajo presión	Causas de la degradación
Flora		Deforestación, actividades agropecuarias
Fauna		Caza indiscriminada, utilización de agroquímicos en las zonas de producción
Agua	Cuencas, sub cuencas, microcuencas	Deforestación, avance de la frontera agrícola, uso indiscriminado de agroquímicos
Suelo	Actividades agrícolas y pecuarias	Sobre pastoreo,

Fuente: Taller comunal. Mesa de flora y fauna/ impactos ambientales.

Elaborado por: Equipo técnico, Actualización del PD y OT. 2015

Por el avance de la frontera agrícola, uso de químicos en zonas de paramos, bosques, quebradas cada vez son más las especies de flora y fauna que se encuentran en peligro de desaparecer, por lo que es un deber de todo ciudadano tomar conciencia en conservar y cuidar estos recursos tan preciados con los que cuenta la parroquia.

Recurso suelo.



Fuente: Archivo fotografico GADPRL 2015

Acciones de impacto sobre el recurso suelo

TABLA 20. Acciones que impactan sobre el recurso suelo en las zonas de páramo.

Acciones de afectación	Comunidades	Extensión	Persistencia	Posible afectación sobre				
				Propiedades físicas	Propiedades químicas	Poblaciones microbiológicas	Perdida de horizontes del suelo	Conservación del recurso
Deforestación	Saguin Alto	200 ha	Frecuente	X	X	X	X	
Agroquímicos	Saguin Alto	100 ha	Frecuente		X			
	Angas - Evenecer	150 ha	Frecuente		X			
Maquinaria	Saguin Alto	400 ha	Poco Frecuente	X				
Quemas	Saguin Alto	20ha	Poco Frecuente		X			
	Evenecer	100 ha	Frecuente	X	X	X	X	
Incrementación de la Población Bobina	Saguin Alto	500 ha	Frecuente	X				
	Angas - Evenecer	300 ha	Frecuente	X				
Total de acciones reportadas				4	5	2	2	0

Fuente: Taller comunal. Mesa de flora y fauna/ impactos ambientales.

Elaborado por: Equipo técnico, Actualización del PD y OT. 2015

TABLA 21. Acciones que impactan sobre el recurso suelo en las zonas de bosques naturales.

Acciones de afectación	Comunidades	Extensión	Persistencia	Posible afectación sobre				
				Propiedades físicas	Propiedades químicas	Poblaciones microbiológicas	Perdida de horizontes del suelo	Conservación del recurso
Deforestación	Saguin Alto	200 ha	Frecuente	X		X		
	Pabellón-Llashipa	10 Ha	Poco Frecuente	X		X		
Quema	Saguin Alto Evenecer		Rara Vez	X	X			
Total de acciones reportadas								

Fuente: Taller comunal. Mesa de flora y fauna/ impactos ambientales.

Elaborado por: Equipo técnico, Actualización del PD y OT. 2015

TABLA 22. Acciones que impactan sobre el recurso suelo en las zonas de producción.

Acciones de afectación	Comunidades	Persistencia	Posible afectación sobre				
			Propiedades físicas	Propiedades químicas	Poblaciones microbiológicas	Perdida de horizontes del suelo	Conservación del recurso
Agroquímicos	Llagos	Frecuente		X			
	Paccha	Frecuente		X			
	Pacchala	Frecuente		X			
	Santa Rosa	Frecuente		X			
	Joyagshi	Frecuente		X			
	San Cristóbal	Frecuente		X			
	El Tablón	Frecuente		X			
	Saguin Alto	Frecuente		X			
	Pabellón-Llashipa	Frecuente		X			
	Saguin	Frecuente		X			
Angas-Evenecer	Frecuente		X				
Desmonte	Llagos	Rara Vez			X		
	Paccha	Rara vez			X		
	Pacchala	Frecuente			X		
	Santa Rosa	Frecuente			X		
	Joyagshi	Rara Vez			X		
	San Cristóbal	Frecuente			X		
	El Tablón	Rara Vez			X		
	Pabellón-Llashipa	Frecuente			X		
	Angas-Evenecer	Rara Vez			X		
Quema de basura Inorgánica	Llagos	Rara Vez		X			
	Paccha	Frecuente		X			
	Pacchala	Frecuente		X			
	Santa Rosa	Frecuente		X			
	Joyagshi	Rara Vez		X			
	San Cristóbal	Rara Vez		X			
	El Tablón	Rara Vez		X			
	Angas-Evenecer	Rara vez		X			
Maquinaria Agrícola	Llagos	Frecuente	X				
	Paccha	Rara Vez	X				
	Pacchala	Rara Vez	X				
	Santa Rosa	Rara Vez	X				
	Joyagshi	Rara Vez	X				
	San Cristóbal	Rara Vez	X				
	El Tablón	Rara Vez	X				
	Saguin Alto	Frecuente	X				
	Saguin	Rara vez	X				
	Angas	Rara vez	X				
Mala Utilización del agua de riego	Llagos	Rara Vez	X				
	Paccha	Rara Vez	X				
	Pacchala	Rara Vez	X				
	Santa Rosa	Rara Vez	X				
	Joyagshi	Rara Vez	X				
	Angas-Evenecer	Rara vez	X				
Total de acciones reportadas			16	22	11	0	0

Fuente: Taller comunal. Mesa de flora y fauna/ impactos ambientales.

Elaborado por: Equipo técnico, Actualización del PD y OT. 2015.

TABLA 23. Acciones que impactan sobre el recurso suelo en la zona abandonada.

Acciones de afectación	Comunidades	Persistencia	Permanencia	Posible afectación sobre				
				Propiedades físicas	Propiedades químicas	Poblaciones microbiológicas	Perdida de horizontes del suelo	Conservación del recurso
Votar Basura Inorgánica	Evenecer	Rara vez	Rara Vez		X			
Basura Inorganica	Joyagshi	Frecuente	Frecuente		X	X	x	x
Total de acciones reportadas					2	1	1	1

Fuente: Taller comunal. Mesa de flora y fauna/ impactos ambientales.

Elaborado por: Equipo técnico, Actualización del PD y OT. 2015

Recurso agua.



Fuente: Archivo fotográfico GADPR Llagos 2015

TABLA 24. Acceso al recurso agua de las familias en los asentamientos humanos de la parroquia.

Comunidad	Nº de familias con acceso al agua de riego	Nº de familias con acceso al agua de consumo humano y uso doméstico	Nº de familias con acceso al agua para piscicultura	Nº de empresas que emplean agua como materia prima
Llagos	24	118	0	0
Paccha	12	11	0	0
Pacchala	11	6	0	0
Santa Rosa	0	29	0	0
Joyagshi	30	96	0	3
San Cristóbal	0	26	0	0
Tablón	33	22	0	0
Saguin Alto	0	2	0	0
Pabellón - Llashipa	0	15	0	0
Saguin	0	15	0	0
Angas - Evenecer	30	39	0	3

Fuente: Entrevistas. Subsistema de Asentamientos humanos/ Inventario de Recursos Hídricos de Chimborazo.

Elaborado por: Equipo técnico, Actualización del PD y OT. 2015

TABLA 25 Acciones que impactan sobre el recurso agua en las zonas de páramo.

Acciones de afectación	Comunidades	Persistencia	Permanencia	Posible afectación sobre				
				Propiedades físicas	Propiedades químicas	Las zonas de drenaje	Reducción de la disponibilidad	Conservación del recurso
Utilización de Agroquímicos	Saguin Alto	Frecuente			X		X	
	Evenecer	Rara Vez			X		X	
Quema de pajonales	Saguin Alto Angas Evenecer	Rara vez	Verano	X	X	x	x	X
Total de acciones reportadas				1	3	3	3	1

Fuente: Taller comunal. Mesa de flora y fauna/ impactos ambientales.

Elaborado por: Equipo técnico, Actualización del PD y OT. 2015

TABLA 26. Acciones que impactan sobre el recurso agua en las zonas de producción.

Acciones de afectación	Comunidades	Persistencia	Posible afectación sobre				
			Propiedades físicas	Propiedades químicas (DBO)	Las zonas de drenaje	Reducción de la disponibilidad del recurso	Conservación del recurso
Votar basura	Llagos	Rara Vez		X	X	X	
	Paccha	Rara Vez		X	X	X	
	Pacchala	Rara Vez		X	X	X	
	Santa Rosa	Rara Vez		X	X	X	
	Joyagshi	Rara Vez		X	X	X	
	San Cristóbal	Rara Vez		X	X	X	
	El Tablón	Rara Vez		X	X	X	
	Saguin Alto	Rara Vez		X	X	X	
	Pabellón-Llashipa	Rara Vez		X	X	X	
	Saguin	Rara Vez		X	X	X	
Angas-Evenecer	Rara Vez		X	X	X		
Utilización de Agroquímicos	Llagos	Frecuente		X	X	X	
	Paccha	Frecuente		X	X	X	
	Pacchala	Frecuente		X	X	X	
	Santa Rosa	Frecuente		X	X	X	
	Joyagshi	Frecuente		X	X	X	
	San Cristóbal	Frecuente		X	X	X	
	El Tablón	Frecuente		X	X	X	
	Saguin Alto	Frecuente		X	X	X	
	Pabellón-Llashipa	Frecuente		X	X	X	
Saguin Angas	Frecuente		X	X	X		
Total de acciones reportadas				21	21	21	

Fuente: Taller comunal. Mesa de flora y fauna/ impactos ambientales.

Elaborado por: Equipo técnico, Actualización del PD y OT. 2015

TABLA 27. Acciones que impactan sobre el recurso agua en las zonas abandonadas.

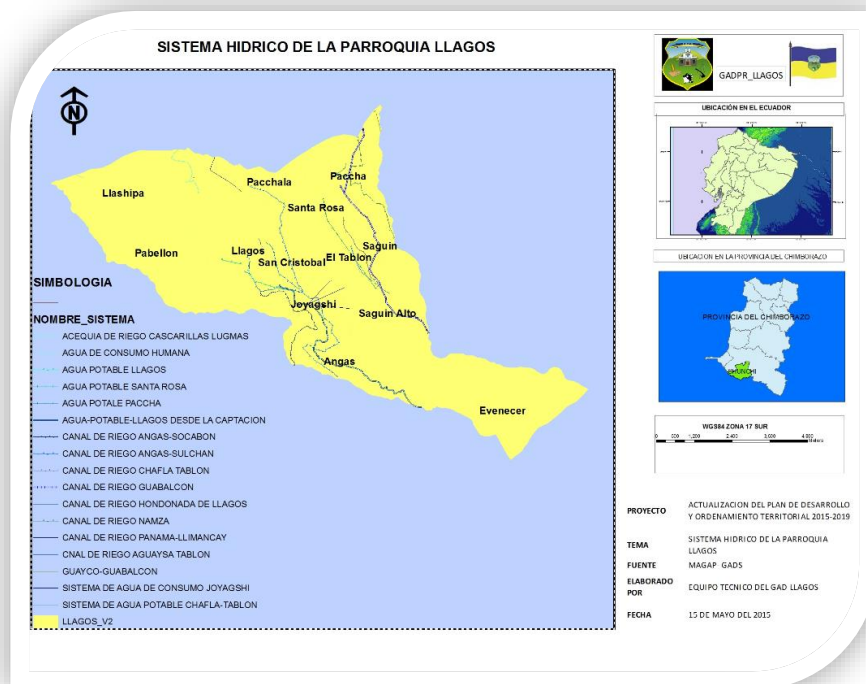
Acciones de afectación	Comunidades	Persistencia	Permanencia	Posible afectación sobre				
				Propiedades físicas	Propiedades químicas (DBO)	Las zonas de drenaje	Reducción de la disponibilidad del recurso	Conservación del recurso
Votar Basura	Angas Evenecer	Rara Vez			X			
Total de las acciones reportadas					1			

Fuente: Taller comunal. Mesa de flora y fauna/ impactos ambientales.

Elaborado por: Equipo técnico, Actualización del PD y OT. 2015.

Gracias a la ubicación geográfica y la conservación de bosque nativos y paramos presentes en la parroquia se cuenta con el del recurso agua pero si continua la tala y el avance de la frontera agrícola este recurso va disminuyendo cada año especialmente en la temporada de verano afectando la producción y para el consumo humanos

MAPA N°7



Recurso aire.

TABLA 28. Acciones que impactan sobre el recurso aire en las zonas de páramo.

Acciones de afectación	Comunidades	Persistencia	Permanencia	Posible afectación por				
				Emanación de olores	Alteración del nivel sonoro	Humo o material particulado	Emanación de gases	Conservación del recurso
Quema de basura	Saguin Alto	Frecuente				X		
	Angas-Evenecer	Rara Vez				X		
Utilización de Agroquímicos	Saguin Alto	Frecuente		X				
	Angas-Evenecer	Rara Vez		X				
Deforestación	Saguin Alto	Frecuente				X		
Total de las acciones reportadas				2		3		

Fuente: Taller comunal. Mesa de flora y fauna/ impactos ambientales.

Elaborado por: Equipo técnico, Actualización del PD y OT. 2015.

En la jurisdicción parroquial y sus comunidades ventajosa no existen acciones que impacten sobre el recurso aire en las zonas de bosques naturales, al igual no existen acciones que impacten sobre el recurso aire en las zonas de bosques exóticos.

TABLA 29. Acciones que impactan sobre el recurso aire en las zonas de producción.

Acciones de afectación	Comunidades	Persistencia	Posible afectación por				
			Emanación de olores	Alteración del nivel sonoro	Humo o material particulado	Emanación de gases	Conservación del recurso
Utilización de agroquímicos	Llagos	Frecuente	X				
	Paccha	Rara Vez	X				
	Pachala	Rara Vez	X				
	Santa Rosa	Rara Vez	X				
	Joyagshi	Rara Vez	X				
	San Cristóbal	Rara Vez	X				
	El Tablón	Rara Vez	X				
	Saguin Alto	Frecuente	X				
	Pabellón	Rara Vez	X				
	Saguin	Rara Vez	X				
Votar Basura Orgánica (olor)	Llagos	Rara Vez	X				
	Paccha	Frecuente	X				
	Pachala	Frecuente	X				
	Santa Rosa	Frecuente	X				
	Joyagshi	Rara Vez	X				
	San Cristóbal	Rara Vez	X				
	El Tablón	Rara vez	X				
	Saguin Alto	Frecuente	X				
	Pabellón-Llashipa	Frecuente	X				
	Saguin	Frecuente	X				
Angas-Evanecer	Rara Vez	X					
	Llagos	Rara Vez			X		

Quema de Basura Inorgánica	Paccha	Frecuente			X		
	Pacchala	Frecuente			X		
	Santa Rosa	Frecuente			X		
	Joyagshi	Rara Vez			X		
	San Cristóbal	Rara Vez			X		
	El Tablón	Rara Vez			X		
	Saguin Alto	Frecuente			X		
	Pabellón-Llashipa	Frecuente			X		
	Saguin	Frecuente			X		
	Angas-Evenecer	Frecuente			X		
	Joyagshi	Frecuente			X		
	San Cristóbal	Frecuente			X		
	El Tablón	Frecuente			X		
	Saguin	Frecuente			X		
	Angas	Frecuente			X		
Total de acciones reportadas			22	0	16	0	0

Fuente: Taller comunal. Mesa de flora y fauna/ impactos ambientales.

Elaborado por: Equipo técnico, Actualización del PD y OT. 2015

En la parroquia y sus comunidades no existe acciones que impacten sobre el recurso aire en zonas abandonadas ya que la mayoría de desechos son degradados en los lotes de producción agrícola y pecuaria, en lo que respecta a desechos no degradados cuentan con servicio de recolección de basura una vez por semana.

Vientos huracanados.

TABLA 30. Registro de la ocurrencia de eventos adversos (vientos huracanados) en la parroquia

Comunidad	Han ocurrido estos eventos		Años de ocurrencia	Daños ocasionados (Nº de familias afectadas)		Daños ocasionados en otras infraestructuras		Actuaron en respuesta				
	Si	No		de techos de viviendas	Caída de paredes	de otras edificaciones		Los comuneros	Secretaría de gestión de riesgos (Defensa civil)	Ministerios	Gobierno locales	
Llagos	X		2007	X				X				X
Paccha	X		2008									
			2009	X				X				
			2010	X								
Pacchala	X		2007	X				X				
Santa Rosa	X		2007	X				X			X	
Joyagshi	X		2007	X				X			X	
San Cristóbal	X		2007	X				X			X	
Tablón		X										
Saguin Alto	X		2009				Cultivos	X				
			2010				Cultivos	X				
Pabellón Llashipa	X		2008				Cultivos	X				
Saguin		X										
Angas Evenecer		X										

Fuente: Taller comunal. Mesa de mapeo comunitario/ amenazas naturales.

Elaborado por: Equipo técnico, Actualización del PD y OT. 2015

Inundaciones

Ventajosamente en la parroquia por su topografía irregular no ha tenido problemas de inundaciones en los últimos años, los problemas más frecuentes son los deslaves en la temporada de invierno afectando tanto las zonas productivas e incluso las zonas pobladas.

Heladas

TABLA 31. Registro de la ocurrencia de eventos adversos (heladas) en la parroquia

Comunidad	Han ocurrido estos eventos		Años de ocurrencia	Periodos del año en el que se presenta el evento	Daños ocasionados		Actuaron en respuesta			
	Si	No			Destrucción parcial de los cultivos	Destrucción total de los cultivos	Los comuneros	Defensa civil	Ministerios	Gobierno locales
Llagos	X		2008	Agosto	X		X			
Paccha		X								
Pacchala		X								
Santa Rosa		X								
Joyagshi		X								
San Cristobal	X		2008	Agosto	X		X			
Tablón	X		2008	Agosto	X		X			
Saguin Alto		X								
Pabellón Llashipa		X								
Saguin		X								
Angas – Evenecer		X								

Fuente: Taller comunal. Mesa de mapeo comunitario/ amenazas naturales.

Elaborado por: Equipo técnico, Actualización del PD y OT. 2015

Sequias.

TABLA 32 Registro de la ocurrencia de eventos adversos (sequías) en la parroquia

Comunidad	Han ocurrido estos eventos		Años de ocurrencia	Periodos del año en el que se presenta el evento	Daños ocasionados		Actuaron en respuesta			
	Si	No			Destrucción parcial de los cultivos	Destrucción total de los cultivos	Los comuneros	Defensa civil	Ministerios	Gobierno locales
Llagos	X		2008	Agosto – Septiembre	X		X			
Paccha	X		2008	Agosto	X		X			
Pacchala	X		2008	Agosto	X		X			
Santa Rosa	X		2008	Agosto	X		X			
Joyagshi	X		2008	Agosto	X		X			
San Cristobal	X		2008	Agosto- Octubre	X		X			

Tablón	X		2008	Agosto	X		X			
Saguin Alto	X		2008	Agosto	X		X			
Pabellón Llashipa	X		2008	Agosto	X		X			
Saguin	X		2008	Agosto	X		X			
Angas Evenecer	X		2008	Agosto-Septiembre	X		X			

Fuente: Taller comunal. Mesa de mapeo comunitario/ amenazas naturales.

Elaborado por: Equipo técnico, Actualización del PD y OT. 2015



Fuente: Archivo fotográfico GAD Llagos 2015

Incendios

TABLA 33. Registro de la ocurrencia de eventos adversos (incendios) en la parroquia

Comunidad	Han ocurrido estos eventos		Años de ocurrencia	Daños ocasionados (Nº de familias afectadas)		Zonas afectadas				Actuaron en respuesta			
	Si	No		Destrucción de viviendas		Bosques naturales	Bosques exóticos	Paramos		Los comuneros	Defensa civil	Ministerios	Gobierno locales
Tablón	X		2007			X				X			
Saguin Alto - Angas Evenecer			2014					X		X	X		X

Fuente: Taller comunal. Mesa de mapeo comunitario/ amenazas naturales.

Elaborado por: Equipo técnico, Actualización del PD y OT. 2015.

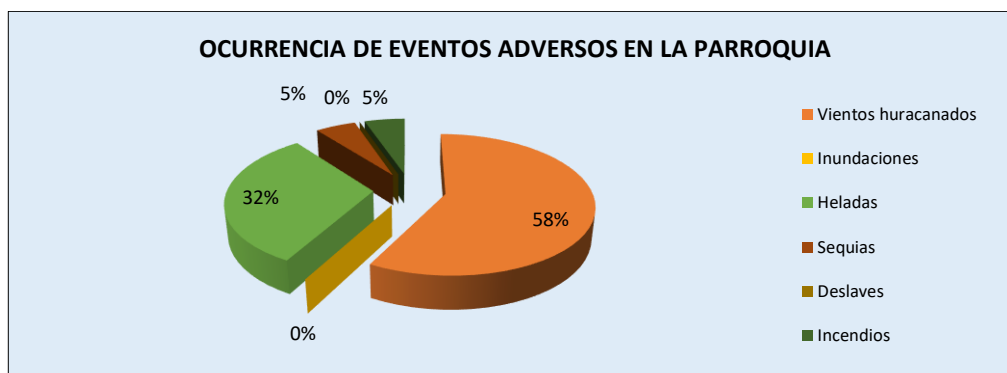
TABLA 34. Ocurrencia de eventos adversos en la parroquia

Años de ocurrencia del evento adverso (Definir los años de ocurrencia de los eventos últimos 50 años)	Eventos Adversos												Número total de eventos adversos	Porcentaje
	Vientos Huracanados		Inundaciones		Heladas		Sequias		Deslaves		Incendios			
	Numero de eventos	Porcentaje	Numero de eventos	Porcentaje	Numero de eventos	Porcentaje	Numero de eventos	Porcentaje	Numero de eventos	Porcentaje	Numero de eventos	Porcentaje		
Año 2007	5	31,3%	0	0%	0	0,0%	0	0,0%	0	0,0%	1	6,3%	6	37,5%
Año 2004	2	12,5%	0	0%	3	18,8%	0	0,0%	0	0,0%	0	0,0%	5	31,3%
Año 1995	2	12,5%	0	0%	0	0,0%	0	0,0%	0	0,0%	0	0,0%	2	12,5%
Año 1983	2	12,5%	0	0%	0	0,0%	1	6,3%	0	0,0%	0	0,0%	3	18,8%
TOTAL													16	100%

Fuente: Taller comunal. Mesa de mapeo comunitario/ amenazas naturales.

Elaborado por: Equipo técnico del Gobierno Parroquial de “Llagos”

GRAFICO 5. Ocurrencia de eventos adversos en la Parroquia



Elaborado por: Equipo técnico, Actualización del PD y OT. 2015

TABLA 35. Descripción de amenazas naturales y antrópicas.

Amenazas naturales	Ubicación	Ocurrencia
Volcánica		
Terremoto		
Tsunami		
Sequias	Meses agosto – octubre	Media
Heladas	Agosto – noviembre	Media
Amenazas antrópicas		

Quema	Zonas de bosques nativos y paramos	Alta
Tala	Zonas de bosques y chaparros	Media
Caza	Bosques y paramo	Media
Erosión	Zonas de producción	Media
Contaminación	Zonas de producción	Media

Fuente: Taller comunal. Mesa de mapeo comunitario/ amenazas naturales.

Elaborado por: Equipo técnico, Actualización del PD y OT. 2015

Quema y tala



Deforestación



Fuente: Archivo fotográfico GAD Llagos 2015

El recurso suelo está siendo afectado en la zona del páramo ya que cada vez se incrementa la frontera agrícola, siendo sustituido por el cultivo de la papa también se registra un incremento en la población bovina en zonas de bosques nativos y paramo utilización de agroquímico, afectando a lo recurso suelo, el recurso aire se ve afectado por la utilización de agroquímicos, quema de basura inorgánica y el recurso agua es afectado en zonas de producción por la utilización de agroquímicos, botan basura y desfogue de aguas servidas en ríos y quebradas. Los bosques nativos por desconocimiento y por ampliar la zona de producción se está deforestando y de esta manera afectando las fuentes naturales de agua, además la fauna de la zona está desapareciendo por estas malas prácticas de manejo de los recursos naturales del lugar.

En los suelos destinados a la producción existe la utilización de agroquímicos de manera frecuente, desmontes y la utilización de maquinaria agrícola por la falta de mano de obra en el sector, especialmente en la zona alta, en la zona baja ventajosamente se están realizando las labores culturales con yunta.

En lo que se refiere al recurso agua, se cuenta con cuatro canales de riego que benefician a 5 comunidades de la zona baja de la parroquia, los mismos que cubren un 9% del total de la superficie productiva, su sistema de riego es por gravedad.

El 100% de la población dispone con agua para el consumo, considerando que Llagos, Joyagshi y Tablón tienen agua entubada tratada, el resto de comunidades se abastece de pozos y vertientes cercanas.

El recurso aire está siendo afectado por la quema de basura en zonas pobladas y el uso de fungicidas en zonas de producción, además debemos indicar que la deforestación está afectando a este recurso en forma más frecuente con relación a los demás.

TABLA 36: Problemas y Potencialidades Componente Biofísico.

COMPONENTE BIOFISICO		
Variables	Potencialidades	Problemas
Relieve	<p>La parroquia está dividida de la siguiente manera: Zonas baja 1.400 msnm Zona media altura de 2200 msnm. Zona alta con alturas de 4240 m.s. n.m. Diversidad de cultivos en las zonas de producción.</p> <p>Desarrollo de actividades forestales en zonas no aptas para la producción</p>	<p>En 8 comunidades de la parroquia existen Áreas productivas en riesgo y altos costos en el mantenimiento vial, así como constantes deslizamientos sobre la vía efectos de Movimientos en masa de alta susceptibilidad.</p> <p>Pendientes abruptas montañosas y muy fuertes escarpadas, ocasionando limitaciones para actividades agropecuarias.</p>
Geología	<p>Territorio con pendientes que varían entre 12% - 50 % donde los suelos son fértiles y aptos para actividades agropecuarias.</p>	<p>Pendientes mayores al 70% en donde las actividades económicas productivas son nula.</p>
Suelos	<p>En la parroquia existen suelos Abruptas montañosa mayor al 70%, Fuertes Colinado 25 - 50%, Inclinado Regular suave o ligeramente ondulado 5- 12%, Irregular ondulación moderada del 12%- 25 %, Muy fuerte escarpado 50 - 70% en donde se pueden realizar actividades agrícolas y ganaderas.</p> <p>50% del territorio cuenta con suelos productivos</p>	<p>Mal uso de los recursos naturales como paramos y bosques nativos que han sido deteriorados por causa de la tala quema y utilización de agroquímicos en las zonas de paramos y producción y bosques. Erosión de suelos por mecanización agrícola.</p>
Cobertura del suelo	<p>5280,50 hectáreas dedicadas actividades productivas pecuarias</p> <p>993,20 ha de paramo que sirven como esponjas de agua para la parroquia</p> <p>Gobierno local MAE apoya al medioambiente con la implementación del Proyecto de protección y conservación de 162 Ha en la jurisdicción parroquial.</p>	<p>Avance de la frontera agrícola, sobre pastoreo en las zonas de producción.</p> <p>Carencia de instrumentos legales que regulen la protección y conservación de los recursos naturales.</p> <p>Poco conocimiento de la población en temas medioambientales. Bajo nivel de empoderamiento de la población en cuanto al papel activo que deben desempeñar en la comunidad.</p>
Clima	<p>En la parroquia existen temperaturas que oscilan entre los 3 y 20 grados centígrados.</p>	<p>El alto porcentaje de la humedad y precipitaciones que oscilan entre 500 y 1250 mm.</p>

	Gran riqueza en biodiversidad y paisajística presencia de distintos pisos climáticos y altitudinales, áreas propicias para investigación y generación de bioconocimiento	Falta de interés a nivel gubernamental para fomentar la investigación en el sector
Agua	Existen 5 quebradas que abastecen el territorio tanto para el consumo humano como para la producción. 9 de las 11 comunidades de la parroquia cuentan con pozos sépticos para evitar la contaminación ambiental. Implementación de 1 proyecto de protección de cuencas hídricas.	Contaminación del recurso agua con agroquímicos durante su recorrido especialmente en zonas de producción. Contaminación de aguas por el vertido de aguas residuales sin tratamiento previo. Únicamente el existen dos comunidades que cuenta con una red pública de alcantarillado. Ausencia del manejo de cuencas hídricas, disminución del caudal de agua
Ecosistemas	La parroquia cuenta 2 ecosistemas paramo y ecosistema bosques nativos.	30% de Pérdida de flora y fauna nativa en zonas de paramos y bosques nativos. Pérdida progresiva de la bio diversidad y cobertura vegetal a consecuencia del avance de la frontera agrícola en zonas de bosques, quema de chaparros y deforestación en los últimos años se han degradado 200 Ha que en la actualidad zonas de producción especialmente en el Sector de d de Saguin Alto. Reducción de caudales de agua por la deforestación
Recursos Naturales degradados	Participación de las comunidades en clasificación de residuos sólidos	La comunidad de Saguin alto por el avance de la frontera agrícola viene degradando los páramos y deforestando el bosque nativo de arrayan

Fuente: Mesas de trabajo Actualización PD y OT 2015

Elaborado: Equipo Técnico Unidad de planificación PD y OT GAD Llagos 2015

2. COMPONENTE SOCIOCULTURAL.

Este componente tiene como centro de análisis a la población en cuanto al estudio de su estructura, composición y dinámica. Se analiza cuál es la cobertura y calidad de los servicios sociales, su oferta y demanda para determinar las áreas de intervención en el territorio acorde a las competencias de cada nivel de gobierno, en los sectores educación, salud, inclusión económica y seguridad.



Fuente: Registro Fotográfico GADPR Llagos.

Adicionalmente se analizará el indicador parroquial de necesidades básicas insatisfechas (NBI), puesto que este indicador compuesto es importante para comprender y actuar articuladamente con la Estrategia Nacional de Igualdad y Erradicación de la Pobreza (ENIEP) y las Agendas de la Igualdad, herramientas que están presentes en todos los componentes de diagnóstico pero con especial atención en el componente sociocultural.

Además se analizó el componente humano existente en el territorio en cuanto a la cultura e identidad de la población del territorio, movimientos migratorios internos e internacionales.

A) ANÁLISIS DEMOGRÁFICO

Se describe y analiza los indicadores que permitan comprender la intensidad y principales características de los fenómenos demográficos básicos sobre la población residente en el territorio, para ello es necesario describir y analizar.

TABLA 37. Población total de la Parroquia

POBLACION TOTAL DE LA PARROQUIA LLAGOS					
Años	1990	2001	2010	2011	2015
Nº habitantes	2.257	1.796	1.775	1.802	1.828

Fuente: INEC Censo 1009 -2001- 2010 y proyecciones – Fichas de Campo PDOT 2015

Elaborado: Equipo Técnico GAD Parroquial 2015.

GRAFICO 6. Población Total de la Parroquia



Fuente: INEC Censo 1009 -2001- 2010 y proyecciones – Fichas de Campo PDOT 2015

Elaborado: Equipo Técnico Unidad de planificación PD y OT GAD Llagos 2015

La Parroquia Llagos está conformada por 11 comunidades, con una población proyectada al 2015 de 1828 habitantes según el censo realizado por el equipo técnico del GAD Parroquial. Mientras que los datos del CENSO 2010 reporta una población de 1775 entre hombres y mujeres, este desfase se debe a que no todas las casas de la localidad fueron censadas por el INEC. De acuerdo al censo 1990 existía una población de 2257 habitantes en el censo 2010 por el alto índice de migración en la parroquia se reportan datos de 1775 habitantes reportándose 482 casos de migración interna y externa en la parroquia.

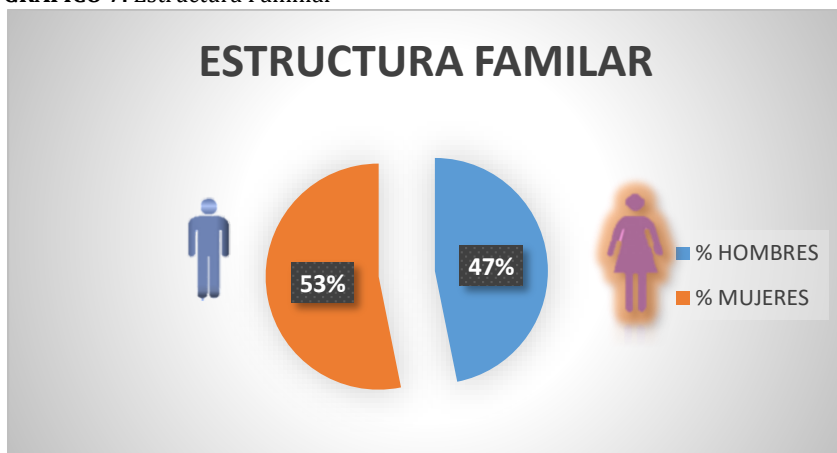
TABLA 38. Estructura Familiar por comunidades

Estructura familiar por comunidades							
Comunidad	Jefes de familia hombres		Jefes de familia mujeres		Total de jefes de familia	Promedio miembros/familia	Total de población
	Número	Porcentaje	Número	Porcentaje			
Llagos	60	13,13	63	13,8	123	4	492
Paccha	10	2,19	15	3,3	25	4	100
Pacchala	2	0,44	1	0,2	3	4	12
Santa Rosa	10	2,19	14	3,1	24	4	96
Joyagshi	50	10,94	65	14,2	115	4	460
San Cristóbal	20	4,38	23	5,0	43	4	172
Tablón	15	3,28	18	3,9	33	4	132
Saguin Alto	6	1,31	1	0,2	7	4	28
Pabellón Llashipa	12	2,63	3	0,7	15	4	60
Saguin	10	2,19	15	3,3	25	4	100
Angas – Evenecer	19	4,16	25	5,5	44	4	176
TOTAL	214	46,8	243	53,2	457		1828

Fuente: Talleres comunitarios/entrevistas con cabildos, 2015.

Elaborado: Equipo Técnico Unidad de planificación PD y OT GAD Llagos 2015

GRAFICO 7. Estructura Familiar



Elaborado: Equipo técnico, Actualización del PD y OT. 2015

En la actualización del Plan de Desarrollo y Ordenamiento Territorial en función de la información proporcionada en los talleres comunitarios, la Población Urbana de la Parroquia Llagos, se localiza en la cabecera parroquial y la comunidad de Joyagshi esta representa por el 38 %; en tanto que el 62% corresponde a la población rural de la parroquia de acuerdo al censo poblacional 2010.

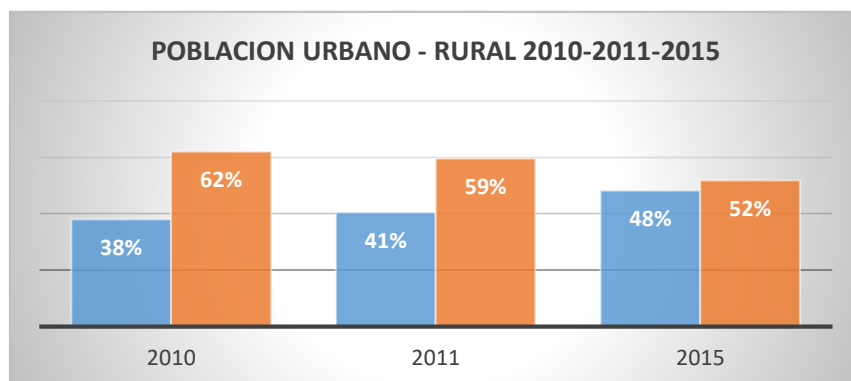
TABLA 39. Población urbana rural de la parroquia.

Año	Urbano	Rural
2010	38%	62%
2011	41%	59%
2015	48%	52%

Fuente: Censo de Población y Vivienda INEC 2010 – Censo comunal PD y OT 2015

Elaborado: Equipo técnico, Actualización del PD y OT. 2015.

GRAFICO 8. Población Urbano – Rural de la parroquia



Elaborado: Equipo técnico, Actualización del PD y OT. 2015

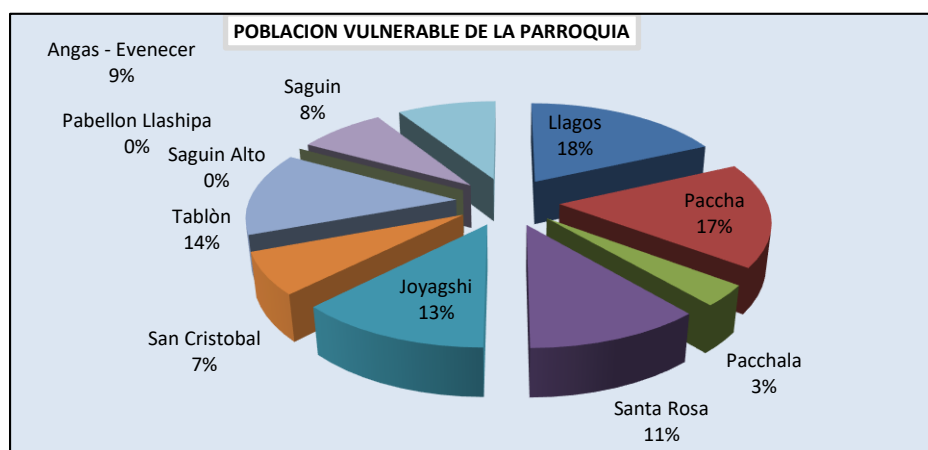
TABLA 40. Registro de población con discapacidad en la parroquia Llagos

CUADRO		Población discapacitada de la Parroquia	
Nº	COMUNIDAD	CASOS REPORTADOS	% VUNERABLES
1	Llagos	16	18,18
2	Paccha	15	17,05
3	Pacchala	3	3,41
4	Santa Rosa	10	11,36
5	Joyagshi	11	12,50
6	San Cristóbal	6	6,82
7	Tablón	12	13,64
8	Saguin Alto	0	0,00
9	Pabellón Llashipa	0	0,00
10	Saguin	7	7,95
11	Angas - Evenecer	8	9,09
TOTAL		88	100,00

Fuente: Censo de Población y Vivienda INEC 2010 – Censo comunal PD y OT 2015

Elaborado: Equipo técnico, Actualización del PD y OT. 2015

G RAFIGO 9. Población discapacitada de la parroquia



Fuente: Censo de Población y Vivienda INEC 2010 – Censo comunal PD y OT 2015

La población con discapacidades se concentra en la cabecera parroquial con un 18% seguido por la comunidad de Paccha y en un menor porcentaje en Pacchala con un 3% mismo que presentan discapacidades auditivas, física, intelectual, lenguaje, psicológica y visual.

✓ Densidad demográfica.

TABLA 41. Densidad demográfica.

Nº	COMUNIDAD	TOTAL/HA	POBLACION TOTAL	DENSIDAD POBLACIONAL
1	Llagos	1428,8	492	3
2	Paccha	600,5	100	6
3	Pacchala	328,4	12	27
4	Santa Rosa	172,9	96	2
5	Joyagshi	258,4	460	1
6	San Cristóbal	111,7	172	1
7	Tablón	169,1	132	1
8	Saguin Alto	1201,7	28	43
9	Pabellón - Llashipa	1283,1	60	21

10	Saguin	115,2	100	1
11	Angas - Evenecer	1030,7	176	6
6700,6		1828	10	

Fuente: Censo de Población y Vivienda INEC 2010 – Censo comunal PD y OT 2015

Elaborado: Equipo técnico, Actualización del PD y OT. 2015

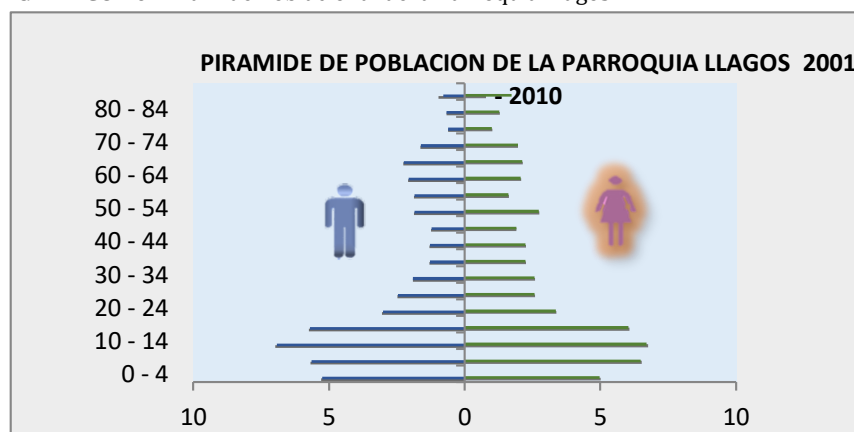
TABLA 42. Construcción de la Pirámide Poblacional de la Parroquia Llagos.

Grupos de edad	hombre 2010	mujer 2010	hombre 2001	mujer 2001
0 - 4	94	89	94	89
5 - 9	101	116	101	116
10 - 14	124	120	124	120
15 - 19	102	108	102	108
20 - 24	54	60	54	60
25 - 29	44	46	44	46
30 - 34	34	46	34	46
35 - 39	23	40	23	40
40 - 44	23	40	23	40
45 - 49	22	34	22	34
50 - 54	33	49	33	49
55 - 59	33	29	33	29
60 - 64	37	37	37	37
65 - 69	40	38	40	38
70 - 74	29	35	29	35
75 - 79	11	18	11	18
80 - 84	12	23	12	23
85 y +	17	14	14	31
TOTAL POR GENERO	833	942	830	959
TOTAL	1775		1789	

Fuente: Censo de población y vivienda 1990, 2001 y 2010

Elaborado: Equipo técnico, Actualización del PD y OT. 2015

GRAFICO 10. Pirámide Poblacional de la Parroquia Llagos



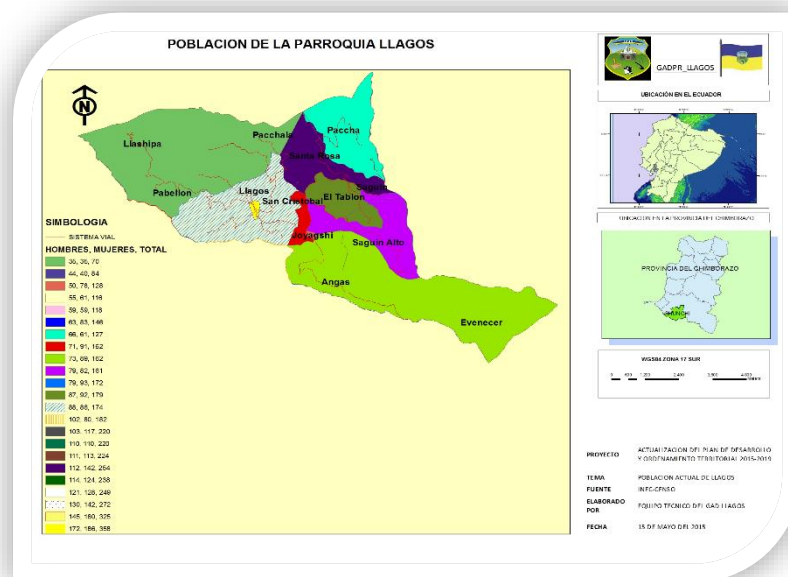
Fuente: Censo de Población y Vivienda INEC 2010 – Censo comunal PD y OT 2015

Elaborado: Equipo técnico, Actualización del PD y OT. 2015



Fuente: Archivo fotográfico GAD Llagos

MAPA N° 8



B). FUENTES DE INGRESOS FAMILIARES.

La Población económicamente activa de la parroquia Llagos lo conforman aproximadamente 503 habitantes de la parroquia correspondiente al 28% del total de la Población de la parroquia (censo 2010 1775) sus principales actividades la pecuaria con un 64% seguido de la agrícola con el 11%, seguido con un 8% que se dedican al sector público y un 7% personas que se dedican actividades de comercio y construcción. Finalmente tenemos un 2% que se dedican actividades del sector privado con un promedio de 1,6 miembros de la familia aportantes económicamente activos dentro de sus hogares. Cabe destacar que los aportantes son personas de 15 a 65 años de edad ya que las personas jóvenes de 20 a 55 buscan mejorar su nivel económico migrando dentro y fuera del país. Pero al ser comparado con datos del INEC no coinciden ya que el porcentaje de migración incremento y las familias no generan empleo por en su gran mayoría son niños y ancianos que están esperando las remesas de sus familiares.



TABLA 43. Población económicamente activa de la parroquia.

Comunidad	Actividad agrícola		Actividad pecuaria		Actividades de construcción		Actividades relacionadas con el comercio		Actividades artesanales		Empleados en el sector público		Empleados en el sector privado		Total de la población económicamente activa
	No.	%	No.	%	No.	%	No.	%	No.	%	No.	%	No.	%	
Llagos	16	3,8%	72	17,1%	13	3,1%	14	3,3%	2	0,5%	10	2,4%	5	1,2%	132
Paccha	3	0,7%	11	2,6%	1	0,2%	0	0,0%	0	0,0%	0	0,0%	0	0,0%	15
Pacchala	2	0,5%	4	1,0%	0	0,0%	0	0,0%	0	0,0%	0	0,0%	0	0,0%	6
Santa Rosa	9	2,1%	21	5,0%	4	1,0%	2	0,5%	0	0,0%	3	0,7%	0	0,0%	39
Joyagshi	15	3,6%	35	8,3%	11	2,6%	13	3,1%	0	0,0%	24	5,7%	4	1,0%	102
San Cristóbal	4	1,0%	11	2,6%	3	0,7%	2	0,5%	0	0,0%	0	0,0%	0	0,0%	20
Tablón	2	0,5%	11	2,6%	2	0,5%	2	0,5%	0	0,0%	5	1,2%	1	0,2%	23
Saguin Alto	1	0,2%	2	0,5%		0,0%		0,0%		0,0%	0	0,0%		0,0%	3
Pabellón Llashipa	3	0,7%	13	3,1%	0	0,0%	0	0,0%	0	0,0%	0	0,0%	0	0,0%	16
Saguin	3	0,7%	9	2,1%	2	0,5%	1	0,2%	0	0,0%	0	0,0%	0	0,0%	15
Angas - Evenecer	9	2,1%	23	5,5%	4	1,0%	5	1,2%	0	0,0%	7	1,7%	2	0,5%	50
TOTAL	67	15,9%	212	50,4%	40	9,5%	39	9,3%	2	0,5%	49	11,6%	12	2,9%	421

Fuente: Encuesta pedagógica en las instituciones de educación

Elaborado: Equipo técnico, Actualización del PD y OT. 2015

C. EDUCACION.

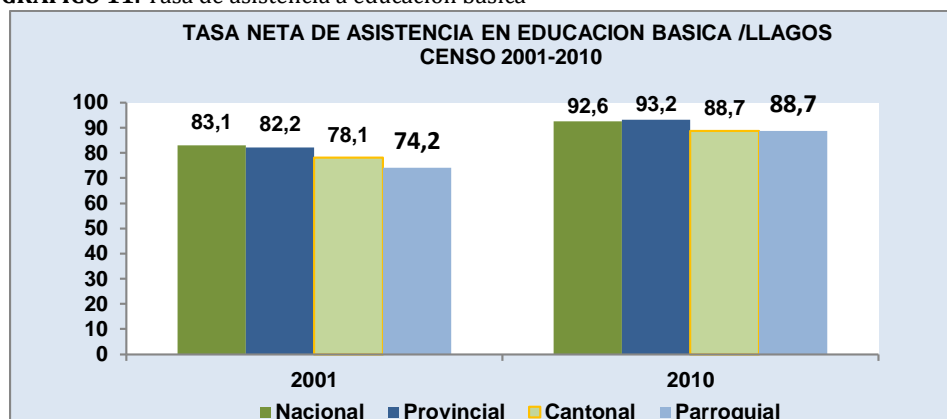
Se describe y analiza la tasa de asistencia por nivel de educación; escolaridad de la población, alfabetismo y analfabetismo, deserción escolar (abandono escolar), distribución de la infraestructura escolar.



✓ TASA DE ASISTENCIA POR NIVEL DE EDUCACIÓN

La educación a nivel de la parroquia se ha ido incrementado, uno de los parámetros de lo manifestado se expresa en la tasa de asistencia a la educación básica de los niños y niñas. En el año 2001 la tasa de asistencia a educación básica de la parroquia Llagos se ubica en el 74,2%; mientras que en año 2010 se registra un valor de 88,7%, que no está muy lejana a la tasa de asistencia a nivel cantonal. La tasa de asistencia referida de la parroquia Llagos se ubica igual a la del cantón (88,7%), provincia (93,2) y país (92,6), sin embargo no existe diferencia significativa, por lo que se refleja que existe una política a nivel del país que apoyará la educación en este segmento de la población.

GRAFICO 11. Tasa de asistencia a educación básica

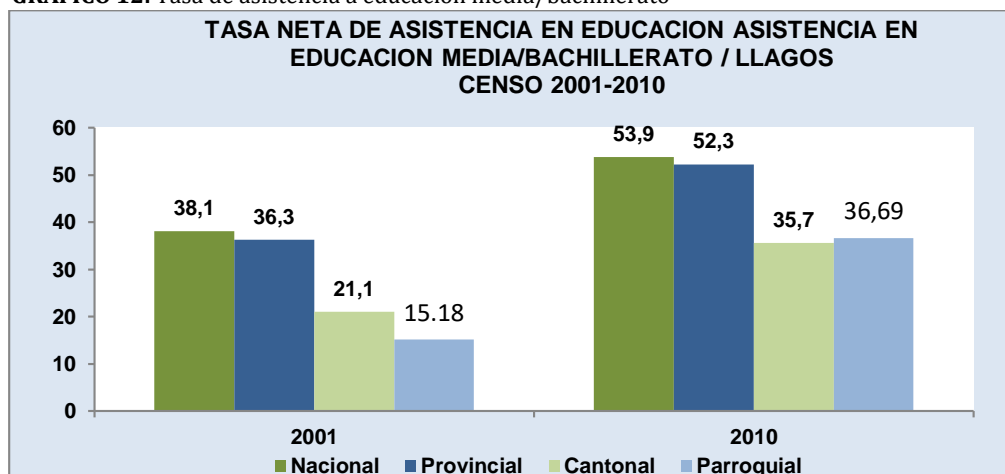


Fuente: Censo de Población y Vivienda REDATAM, generadas por el INEC" 2010

Elaborado por: Equipo técnico Llagos, Actualización del PD y OT. 2015

Con respecto a la tasa neta de asistencia en educación media o bachillerato, la parroquia Llagos en el año 2010 el 36,69% la misma que es superior a la reportada en el 2001 del 15,18% tasa que en el 2010 es superior a la del Cantón (35,7%) pero muy inferior en relación al promedio provincial (52,30%) y nacional (53,9%).

GRAFICO 12. Tasa de asistencia a educación media/bachillerato



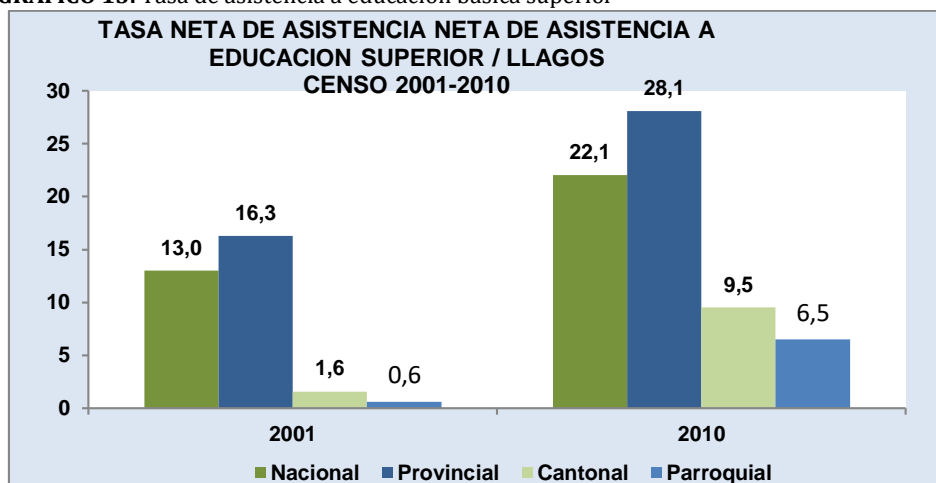
Fuente: Censo de Población y Vivienda REDATAM, generadas por el INEC" 2010

Elaborado por: Equipo técnico Llagos, Actualización del PD y OT. 2015

El problema descrito con la educación media/bachillerato se agudiza en la educación superior (universitaria). De la información proporcionada por el censo del año 2010, en la parroquia Llagos apenas 6 de cada 100 estudiantes acceden a la educación superior, que está debajo de la reportada

a nivel cantonal que es de 9,5% y la provincial de 28,1, nacional 22,1%, porcentajes que se reportan debido a que los jóvenes terminan su bachillerato y migran a los países como España y estados Unidos.

GRAFICO 13. Tasa de asistencia a educación básica superior



Fuente: Censo de Población y Vivienda REDATAM, generadas por el INEC" 2010

Elaborado por: Equipo técnico Llagos, Actualización del PD y OT. 2015

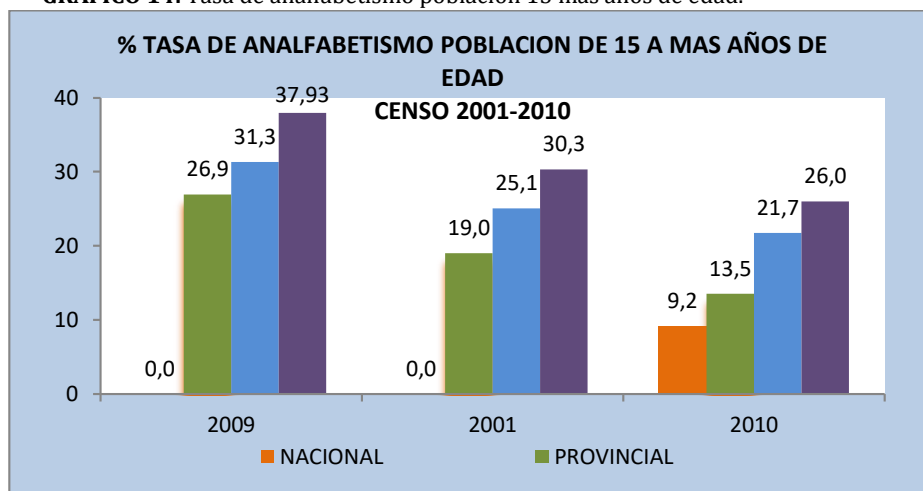
✓ ANALFABETISMO

El analfabetismo en el sector rural de la provincia continua siendo un problema ya que en la parroquia Llagos la población mayor a 15 años, al año 2010 reporta una tasa de analfabetismo del 26%, personas no saben leer ni escribir; sin embargo existe una diferencia marcada en relación al año 2001, misma que se ubica en 30.3%. Esto nos demuestra que las políticas implementadas por los gobiernos de turno han tenido resultados satisfactorios, cabe destacar que el problema continúa sin haber sellado totalmente el problema. De la información oficial del Censo 2010, la tasa de analfabetismo de la parroquia Llagos, se encuentra por encima del promedio cantonal (21,7%), provincial (13,5) y nacional (9,2%).



Fuente: Archivo fotográfico GAD Llagos 2015

GRAFICO 14. Tasa de analfabetismo población 15 más años de edad.



Fuente: Censo de Población y Vivienda REDATAM, generadas por el INEC" 2010

Elaborado por: Equipo técnico Llagos, Actualización del PD y OT. 2015.

✓ EQUIPAMIENTO Y COBERTURA DE EDUCACIÓN

Con los cambios que se han venido implementado a nivel nacional en donde hasta el 2013 respecto de la distribución de lo que se conocía como instituciones educativas: jardines, escuela y colegios. En la actualidad toman la designación de Unidades Educativas, institucionalidad que acoge precisamente a los tres niveles nombrados (jardines, escuelas y colegios), dentro de un ámbito territorial determinado; es así que en el año 2011 (Datos PDOT) se reportan la finalidad optimizar recursos materiales, tecnológicos y humanos. Por ello es necesario hacer una comparación de la información obtenida en el año 2011 y la presente fecha, es así que en el 2013 existían 2 jardines de infantes ubicados en la cabecera parroquial Llagos y en la comunidad de Joyagshi, 7 escuelas ubicadas en las comunidades de Llagos, Joyagshi, Pabellón, Saguin, Paccha, Tablón y Santa Rosa, en lo que respecta a educación secundaria existía en la cabecera parroquial Llagos y en la comunidad de Joyagshi, al 2015 se reportan la unidad Educativa Quitumbe con tres bloque ya que el espacio físico es reducido, un bloque en la cabecera parroquial con nivel de formación de inicial a séptimo de bachillerato y los dos bloques en la Comunidad de Joyagshi de inicial a tercero de bachillerato

TABLA 44. Instituciones Educativas presentes en la parroquia hasta el año 2014

Comunidad	Nombre de la institución	Tipo de institución				Nivel de formación ofertado				Jornada			Idioma		Estado actual (2015)	
		Fiscal	Fiscomisionaria	Municipal	Privada	Pre-escolar	Primaria	Ciclo básico	Bachillerato	Matutina	Vespertina	Nocturna	Hispana	Bilingüe	Unificada	Cerrada
Llagos	Jardín de infantes Dr. Luis Felipe Borja	X				X				X			X			X
Llagos	Escuela José Mejía Lequerica	X					X			X			X		X	
Llagos	Colegio a Distancia de Chimborazo	X					X		X	X			X			X
Paccha	Escuela Ciudad de Babahoyo	X					X			X			X			X

Santa Rosa	Escuela Ciudad de Esmeraldas	X					X			X			X			X
Joyagshi	Colegio Nacional Quitumbe	X							X	X			X			X
Joyagshi	Jardin de infantes					X				X			X			X
Joyagshi	Escuela Francisco Calderón	X					X			X			X			X
Tablón	Escuela Napoleón López Zambrano	X					X			X			X			X
Pabellón	Escuela General Manuel Mateo	X					X			X			X			X
Saguin	Escuela Otilia Aguirre	X					X			X			X			X

Fuente: Encuesta pedagógica en las instituciones de educación Llagos 2015

Elaborado por: Equipo técnico del Gobierno Parroquial de "Llagos 2015

INFRAESTRUCTURA FISICA DE ESCUELAS CERRADAS EN LAS COMUNIDADES DE LA PARROQUIA LLAGOS



PABELLON



TABLÓN



PACCHA



SANTA ROSA



SAGUIN



PACCHALA

TABLA 45. Instituciones educativas que ofertan sus servicios en la parroquia Llagos.

Comunidad	Nombre de la institución	Tipo de institución		Nivel de educación ofertado				Jurisdicción		Jornada	
		Fiscal	Fisco misional	Inicial	1ro-7mo EGB	8vo-10mo EGB	1ro-3ro Bachillerato	Hispana	Biligüe	Matutiva	Vespertina
Joyagshi	Unidad Educativa Quitumbe	X		X	X	X	X	X		X	
TOTAL		1		1	1	1	1	1		1	

Fuente: Entrevistas en las instituciones educativa. 2015

Elaborado por: Equipo técnico, Actualización del PD y OT. 201

✓ **POBLACIÓN EN LAS INSTITUCIONES DE EDUCACIÓN.**

La población de la Unidad Educativa Quitumbe es de un total de 452 alumnos entre hombres y mujeres, de los cuales el 52,21% corresponden a mujeres y el 47,79 a hombres siendo este un factor importante ya que el género femenino a nivel parroquial también a dado un giro importante en la educación cada vez se suma más las mujeres que desean superarse y por lo menos obtener su bachillerato, bajo la enseñanza de 23 maestros(as).

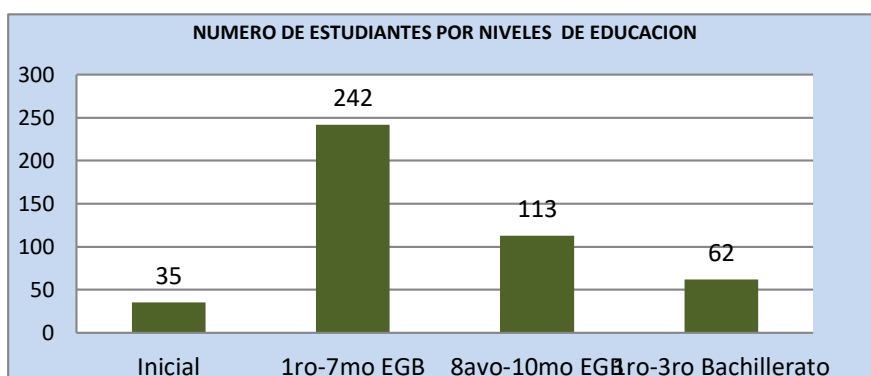
TABLA 46 Población estudiantil por niveles, en las instituciones educativas en las comunidades de la parroquia Llagos

Comunidad	Nombre de la institución	N° estudiantes por niveles				Número de estudiantes			Numero profesores
		Inicial	1ro-7mo EGB	8avo-10mo EGB	1ro-3ro Bachillerato	Mujeres	Hombres	Total	
Joyagshi	Unidad Educativa Quitumbe	35	242	113	62	236	216	452	23
TOTAL		35	242	113	62	236	216	452	
PORCENTAJE (%)		7,74	53,53	25,00	13,51	52,21	47,79	100,0	

Fuente: Entrevistas en las instituciones educativas. MED, 2015

Elaborado por: Equipo técnico, Actualización del PD y OT. 2015

GRAFICO 15: Número de estudiantes por niveles de Educación.



Fuente: Entrevistas en las instituciones educativas. MED, 2015

Elaborado por: Equipo técnico, Actualización del PD y OT. 2015

✓ INFRAESTRUCTURA DISPONIBLE EN LAS INSTITUCIONES DE EDUCACIÓN

La disponibilidad de infraestructura de la Unidad Educativa Quitumbe no está acorde a los estándares nacionales ya que la misma esta subdividida por bloques que no cuentan con los espacios físicos recomendados para un buen desarrollo de los estudiantes, que en su totalidad abarca 19 aulas, el bloque que se encuentra ubicado en la cabecera parroquial no cuenta con los maestros requeridos ya que existen únicamente dos maestras para el inicial y el séptimo año de básica, además carecen de comedor para los niños y de laboratorio, únicamente existe el laboratorio de computación, en los dos bloques que se encuentran en la comunidad de Joyagshi se cuentan con comedor, cocina y el estado del bien es bueno requiriendo los mismos su respectivo mantenimiento, . En lo que respecta a la tenencia del bien es propio es decir a nombre del Distrito.

TABLA 47 Infraestructura disponible en las instituciones de educación en las comunidades de la parroquia.

Comunidad	Nombre de la institución	Aulas		Comedor		Cocina		Tenencia del bien			
		Número	Estado	Número	Estado	Número	Estado	Propia	Comodato	Arrendado	Prestado
Joyagshi	Unidad Educativa Quitumbe	19	B	2	B	2	B	X			

B= bueno; R= regular; M=malo

Fuente: Entrevistas en las instituciones educativas.

Elaborado por: Equipo técnico, Actualización del PD y OT. 2015

✓ EQUIPAMIENTO DISPONIBLE EN LAS INSTITUCIONES DE EDUCACIÓN

Respecto de la disponibilidad de equipamiento, se debe indicar no poseen biblioteca; de igual forma existen laboratorio de computación para la enseñanza virtual de los alumnos misma que no es completa ya que las maquinas no abastecen al número de alumnos existentes laboratorios de física y química inexistentes en los tres bloques que conforman la unidad educativa.

El aporte más importante que han recibido los estudiantes y la parroquia en general son los INFOCENTRO que desde el año 2012 viene dando sus servicios internet con 9 máquinas conectadas a internet y 18 máquinas del proyecto PRONIÑO del Consejo provincial que brindan servicios de tareas dirigidas, capacitaciones en computación de acuerdo a los diferentes grupos de edad con horarios de atención es de 9H00:15H00 de lunes a viernes.

TABLA 48 Equipamiento disponible en las instituciones de educación en las comunidades de la parroquia.

Comunidad	Nombre de la institución	Biblioteca		Servicios de comunicación		Disponibilidad de laboratorios			Disponibilidad de equipos de computo		
		Sí	No	Telefonía	Internet	SI	NO	Tipo	Sí	No	Número
Joyagshi	Unidad Educativa Quitumbe	X		X	X	X			X		40
TOTAL											40

Fuente: Entrevistas en las instituciones educativas.

Elaborado por: Equipo técnico, Actualización del PD y OT. 2015.

La Unidad Educativa Quitumbe por su limitada infraestructura cuenta con bloque para poder abastecer la oferta educativa en la parroquia es así que los distintos bloques están funcionando en la Ex escuela José Mejía Lequerica en la Cabecera parroquial, Ex Escuela Francisco Calderon , Colegio Quitumbe y Ex Jardín de infantes de la Comunidad de Joyagshi.



Colegio Quitumbe



Ex Escuela Francisco Calderón



Ex Escuela José Mejía Lequerica



Ex - Jardín de infantes Joyagshi

✓ **CENTROS DE DESARROLLO INFANTIL**

Los Centros de Desarrollo Infantil, han sido de gran ayuda para el bienestar tanto de los niños como de sus familias, instituciones que se encargan del cuidado y desarrollo psico-motriz de los niños (as), en edades entre los 0 a los tres años de edad, en donde se organizan juegos, talleres de pintura y actividades educativas que propenden una buena relación y socialización con los demás niños y con su entorno natural.

Centros de desarrollo infantil disponibles en la parroquia

A nivel de la Parroquia Llagos se cuenta con un centro Infantil denominado “Semillitas del Puñay” que viene funcionando en la Cabecera parroquial, que hasta el 2014 estaba a cargo y bajo la responsabilidad del Gobierno cantonal de Chunchi .En el año 2015 se firmó de un convenio entre el Ministerio de Inclusión Económica y Social (MIES) y el Gobierno Descentralizado de la Parroquia Llagos



Los Centros del Buen Vivir (CIBV) en la actualidad se encuentran administrados por el Gobierno Autónomo Descentralizado Parroquial de Llagos en jornada matutina de 8H00 a 15H30.

TABLA 49. Disponibilidad de centros de desarrollo infantil en las comunidades de la parroquia.

Comunidad	Nombre de la institución	Administración		Jornada		Idioma
		MIES-Gad Parroquial	MIES-Gad Cantonal	Matutina	Vespertina	Bilingüe
LLAGOS	CIBV SEMILLITAS DEL PUÑAY	X		X		X

Entrevistas en las instituciones educativas, 2015.

Elaborado por: Equipo técnico, Actualización del PD y OT. 2015

✓ **POBLACIÓN EN LOS CENTROS DE DESARROLLO INFANTIL**

La población infantil de los CIBV, Semillitas del Puñay cuenta con un total de 40 niños de 0 a 3 años de edad de los cuales el 42% corresponde a hombres y el 58% a niñas. Para La atención y desarrollo integral de ésta población infantil el GAD Parroquial Llagos contrata a cuatro auxiliares pedagógicas y el MIESS contrata una Coordinadora. Cada promotor/educador tiene a su cargo un mínimo de 10 niños (as).

TABLA 50. Población en los centros de desarrollo infantil en las comunidades de la parroquia.

Comunidad	Nombre de la institución	Número de niños(as)			Numero de promotores		Numero de Parvularia (o)	
		Hombres	Mujeres	Total	Hombres	Mujeres	Hombres	Mujeres
LLAGOS	CIBV SEMILLITAS DEL PUÑAY	17	23	40	0	5	0	0
TOTAL	1	17	23	40	0	5	0	0

Fuente: Entrevistas en las instituciones educativas, 2015.

Elaborado por: Equipo técnico, Actualización del PD y OT. 2015

En función del censo 2010, la población infantil de la parroquia, comprendida entre 0 y 3 años es de 157 niños(as); de ésta población únicamente con los centros del buen vivir rural se cubre una población de 40 niños (as) menores de tres años, lo que significa que únicamente el 25,48% de la población infantil que en éste rango de edad cuentan con este servicio.

✓ INFRAESTRUCTURA DISPONIBLE EN LOS CENTROS DE DESARROLLO INFANTIL

El centro de desarrollo infantil CIVB “Semillitas del Puñay” que se encuentran funcionando en la parroquia Llagos poseen una infraestructura adecuado que gracias al convenio firmado con el MIESS, el Gobierno parroquial realizado el arreglo de las infraestructura en donde anteriormente funcionaba el Jardín de infantes, espacio más amplio y adecuado para para el bienestar de los niños (as) de 0 a 3 años de edad de la parroquia.

TABLA 51. Infraestructura disponible en los centros infantiles en las comunidades de la parroquia.

Comunidad	Nombre de la institución	Capacidad total de alumnos	Aulas		Comedores		Cocina		Tenencia del bien			
			Número	Estado	Número	Estado	Número	Estado	Propia	Comodato	Arrendado	Prestado
LLAGOS	CIBV SEMILLITAS DEL PUÑAY	40	2	B	1		0		X			

B= bueno; R= regular; M=malo

Fuente: Entrevistas en las instituciones educativas, 2015

Elaborado por: Equipo técnico, Actualización del PD y OT. 2015

✓ EQUIPAMIENTO DISPONIBLE EN LOS CENTROS DE DESARROLLO INFANTIL

Los servicios de biblioteca e internet/telefonía siguen constituyendo un problema serio en los centros de desarrollo infantil, no posee biblioteca no servicios de internet y telefonía poseen botiquines con materiales y equipos básicos, poseen materiales de aseo y materiales didácticos. Respecto de la disponibilidad de equipos de computación son inexistentes en el centro infantil por el convenio mantenido entre el GAD Parroquial - MIESS se brinda apoyo de internet a través del Info - centro de la parroquia. Por lo anteriormente mencionado nos podemos dar cuenta de las

limitaciones con la que tenemos en el centro de desarrollo infantil para cubrir con los requerimientos físicos y técnicos que permita un desarrollo integral con calidad y calidez.

TABLA 52 Equipamiento disponible en los centros de desarrollo infantil en las comunidades de la parroquia.

Comunidad	Nombre de la institución	Capacidad total de alumnos	Botiquín	materiales de aseo	Equipo de computación	Internet	Teléfono fijo	Espacios recreativos
LLAGOS	CIBV SEMILLITAS DEL PUÑAY	40	Si	si	No	No	No	Si

Fuente: Entrevistas en las instituciones educativas, 2015

Elaborado por: Equipo técnico, Actualización del PD y OT. 2015

C). SALUD

Al hablar de salud tenemos diversas variable que analizará: el estado de bienestar que posee o carece la población, para ello se estudiará la tasa de mortalidad (general, infantil y materna), la tasa de fecundidad, discapacidades de la población, morbilidad y el perfil epidemiológico (5 principales causas de muerte), desnutrición, la cobertura de salud por equipamientos localizados en su territorio o dependientes de otras parroquias o cabeceras cantonales.

✓ MORBILIDAD GENERAL.

TABLA 53.- Morbilidad general de los habitantes de la parroquia

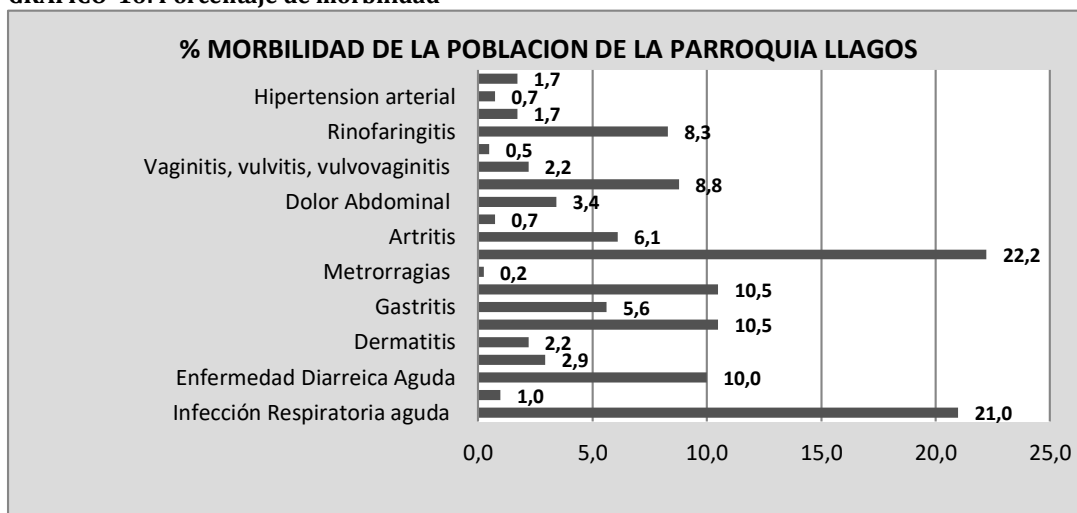
MORBILIDAD	HOMBRES	MUJERES	TOTAL	%
Infección Respiratoria aguda	45,0	41,0	86,0	21,0
Retardo del desarrollo debido a desnutrición proteico calórica	2,0	2,0	4,0	1,0
Enfermedad Diarreica Aguda	33,0	8,0	41,0	10,0
Desnutrición proteico calórica de grado moderado y leve	9,0	3,0	12,0	2,9
Dermatitis	5,0	4,0	9,0	2,2
Parasitosis	21,0	22,0	43,0	10,5
Gastritis	10,0	13,0	23,0	5,6
Cefalea	20,0	23,0	43,0	10,5
Metrorragias	0,0	1,0	1,0	0,2
Infección de Vías Urinarias	0,0	8,0	8,0	22,2
Neumonía	0,0	0,0	0,0	0,0
Artritis	11,0	14,0	25,0	6,1
Anemia por déficit de hierro	1,0	2,0	3,0	0,7
Dolor Abdominal	6,0	8,0	14,0	3,4

Lumbago no especificado	15,0	21,0	36,0	8,8
Vaginitis, vulvitis, vulvovaginitis	0,0	9,0	9,0	2,2
Traumatismo superficial	2,0	0,0	2,0	0,5
Piodermitis	0,0	0,0	0,0	0,0
Escabiosis	0,0	0,0	0,0	0,0
Dolor agudo	0,0	0,0	0,0	0,0
Rinofaringitis	22,0	12,0	34,0	8,3
Amidaltis	3,0	4,0	7,0	1,7
Hipertension arterial	1,0	2,0	3,0	0,7
Diabetes	3,0	4,0	7,0	1,7
TOTAL	209,0	201,0	410,0	100,0

Fuente: Fuente: Diagnóstico Subcentros de Salud Llagos – Joyagshi .2014.SCSC

Elaborado por: Equipo técnico, Actualización del PD y OT. 2015

GRAFICO 16: Porcentaje de morbilidad

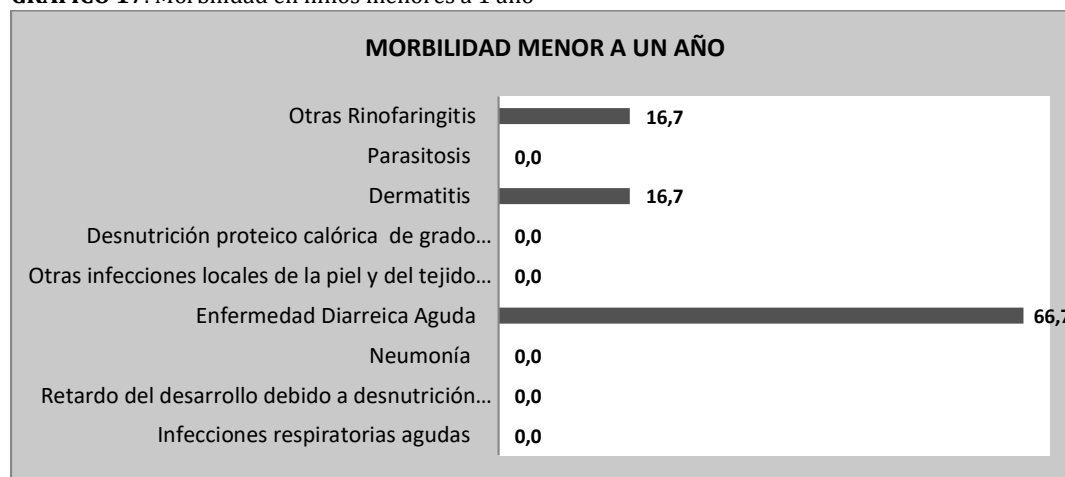


Elaborado por: Equipo técnico, Actualización del PD y OT. 2015

✓ **MORBILIDAD MENOS A 1 AÑO DE LA PARROQUIA LLAGOS.**

Las principales enfermedades en niños menos de un año de edad en la parroquia Llagos según el diagnóstico realizado a los centros de salud se reportan enfermedades diarreicas agudas con un 66,6% seguido por la rinofaringitis y dermatitis con un 16,70%.

GRAFICO 17. Morbilidad en niños menores a 1 año



Elaborado por: Equipo técnico, Actualización del PD y OT. 2015

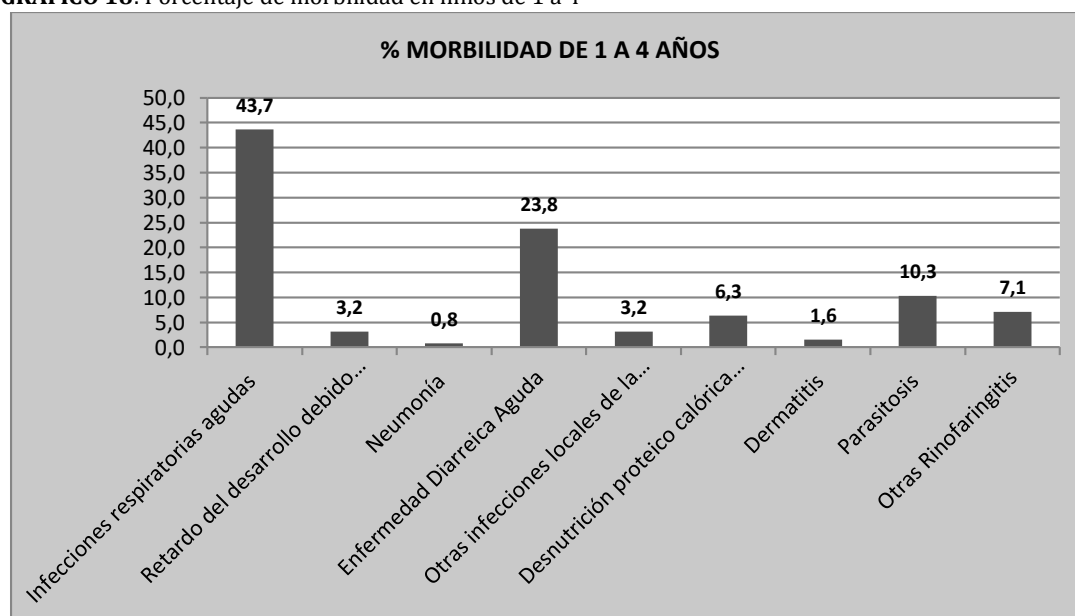
TABLA 54. Morbilidad de 1 a 4 años de la parroquia Llagos.

MORBILIDAD	MUJERES	TOTAL	%
Infecciones respiratorias agudas	30	55	43,7
Retardo del desarrollo debido a desnutrición proteico calórica	2	4	3,2
Neumonía	0	1	0,8
Enfermedad Diarreica Aguda	10	30	23,8
Otras infecciones locales de la piel y del tejido subcutáneo	1	4	3,2
Desnutrición proteico calórica de grado moderado a leve	3	8	6,3
Dermatitis	0	2	1,6
Parasitosis	7	13	10,3
Otras Rinofaringitis	1	9	7,1
TOTAL	54	126	100

Fuente: Diagnóstico Centro de Salud ,Llagos- Joyagshi.2014.SCSC

Elaborado por: Equipo técnico, Actualización del PD y OT. 2015

GRAFICO 18: Porcentaje de morbilidad en niños de 1 a 4



Fuente: Diagnóstico Centro de Salud ,Llagos- Joyagshi.2014.SCSC

Elaborado por: Equipo técnico, Actualización del PD y OT. 2015

La morbilidad que afecta a las madres embarazadas de las diferentes comunidades de la parroquia Llagos, reportada al año 2015 son: infecciones de las vías urinarias se ubican en primer lugar 40% casos reportados, seguida por anemia bajos pesos en el embarazo y Preclamsia con 20 casos reportados.

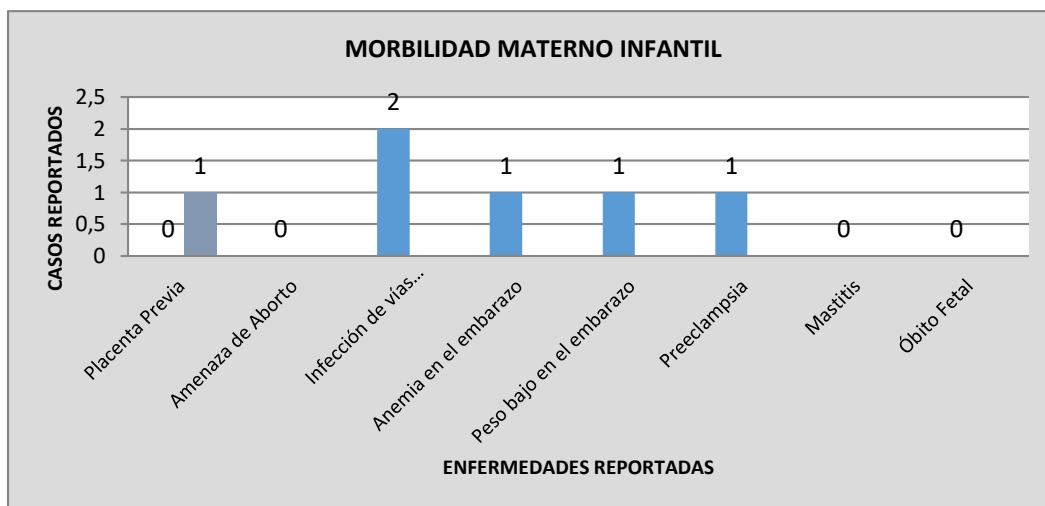
TABLA 55. Morbilidad materna infantil.

MORBILIDAD	MUJERES	%
Placenta Previa	0	0
Amenaza de Aborto	0	0
Infección de vías urinarias en el embarazo	2	40
Anemia en el embarazo	1	20
Peso bajo en el embarazo	1	20
Preclamsia	1	20
Mastitis	0	0
Óbito Fetal	0	0
TOTAL	5	100

Fuente: Entrevistas en las instituciones de salud. 2015

Elaborado por: Equipo técnico, Actualización del PD y OT. 2015

GRAFICO 19: Morbilidad materno infantil



Fuente: Diagnóstico Centros de Salud Llagos, Joyagshi 2015.SCSC

Elaborado por: Equipo técnico, Actualización del PD y OT. 2015.

✓ **SERVICIOS BRINDADOS POR LAS INSTITUCIONES DE SALUD**

La parroquia Llagos al contar con dos subcentros de salud los mismos que carecen de servicios de rayos x servicios de hospitalización, laboratorio sala de operaciones cuentan con los servicios básicos de consultorio, obligando a los moradores de la parroquia a visitar atención medica en el cantón Chunchi y la provincia vecina del Cañar ya que no brindan los servicios requeridos para la atención de 1775 habitantes de la parroquia.

TABLA 56 Servicios brindados por las instituciones de salud en las comunidades de la parroquia

Comunidad	Nombre de la institución	Servicios brindados										Tiempo de funcionamiento en años	Cobertura			
		Rayos X		Sala de operaciones		Laboratorio		Consultorios		Hospitalización			Comunitaria	Parroquial	Cantonal	Provincial
		Si	No	Si	No	Si	No	Si	No	Si	No					
Llagos	Felicidad Molina		x		X		X	X			X		X	X		
Joyagshi	Joyagshi		x		X		X	X			X		X	X		

Fuente: Entrevistas en las instituciones que prestan servicios de salud. (2011)

Elaborado por: Equipo técnico del Gobierno Parroquial de “Llagos”.

✓ **PROGRAMAS DE SALUD IMPLEMENTADOS POR LAS INSTITUCIONES**

Entre los principales programas de salud implementados en los dos sub centros de salud tenemos Programas de Tuberculosis, atención adulto mayor y adolescentes.

TABLA 57 Programas de salud implementados en las comunidades de la parroquia.

Comunidad	Nombre de la institución	Existencia de programas de salud		Nombre de los programas	Frecuencia					Duración del programa en meses
		Si	No		Mensual	Bimestral	Trimestral	Semestral	Anual	
Llagos	Felicidad Molina	X		Tuberculosis					X	1 mes
				Adul mayor						
				Adolescentes						
Joyagshi	Joyagshi	X		Tuberculosis					X	1 mes
				Adul mayor						
				Adolescentes						

Fuente: Entrevistas en las instituciones que prestan servicios de salud. (2011)

Elaborado por: Equipo técnico del Gobierno Parroquial de “Llagos”.

✓ **ADMINISTRACIÓN DE LOS SERVICIOS DE SALUD.**

Los Sub centros de salud tanto de Llagos como de Joyagshi son instituciones públicas que pertenecen al Ministerio de salud pública a los cuales se los denominan Sub centros de salud, los mismos que cuentan con personal limitado para la atención a la población existente en la parroquia y sus comunidades, tomando en cuenta que al encontrarse limitando con la provincia del cañar sus habitantes también acuden a los centros de salud por la cercanía.

TABLA 58. Formas de Administración de los servicios de salud.

Comunidad	Nombre de la institución	Forma de administración				Tipo de institución			
		Pública MSP	IESS	Privado	Otro	Sub centro de salud	Centro de salud	Puesto de salud	Consultorio privado
Llagos	Sub Centro de Salud Felicidad Molina	X				X			
Joyagshi	Sub Centro de Salud de Joyagshi	X				X			
TOTAL		2	0	0	0	1	0		0

Fuente: Entrevistas instituciones de salud de la parroquia, 2015

Elaborado por: Equipo técnico, Actualización del PD y OT. 2015

✓ PERSONAL DISPONIBLE EN LOS SERVICIOS DE SALUD

En lo que se refieren al personal debemos indicar que es limitado ya que no se cuenta con médicos especialistas solamente existe un médico rural un odontólogo que realizan sus pasantías pre profesionales, únicamente se cuenta con una enfermera de planta los servicios de odontología son limitados ya que se turnan para atender a los dos subcentros de salud.

TABLA 59. Personal disponible en los servicios de salud en las comunidades de la parroquia.

Comunidad	Nombre de la institución	Personal dispuesto (número de funcionarios)									
		Médicos	Odontólogos	Obstétricas	Enfermeras	Auxiliares de servicios	Auxiliares odontológico	Personal administrativo	TAPs	Inspectores	Promotores de salud
Llagos	Sub Centro de Salud Felicidad Molina	1	1		1	1	1				
Joyagshi	Sub Centro de Salud de Joyagshi	1	1		1	1	1				

Fuente: Entrevistas a instituciones de salud, 2015

Elaborado por: Equipo técnico, Actualización del PD y OT. 2015



Fuente: Registro fotográfico GAD Llagos 2015

✓ **INFRAESTRUCTURA DISPONIBLE EN LOS SERVICIOS DE SALUD**

La parroquia Llagos cuenta con dos Subcentros en donde su infraestructura física están en buen estado en el caso del Subcentro de salud Felicidad Molina en el Subcentro de Salud Joyagshi requiere de mantenimiento ya que se encuentra en mal estado, la tenencia del bien es propia pertenecen al Ministerio de salud.

Infraestructura física de los Centros de Salud de la Parroquia Llagos



Fuente: Registro fotográfico GAD Llagos 2015

TABLA 60. Infraestructura disponible en los servicios de salud en las comunidades de la parroquia.

Comunidad	Nombre de la institución	Estado de la edificación			Tenencia del bien			
		Bueno	Regular	Malo	Propia	Comodato	Arrendado	Prestado
Llagos	Sub Centro de Salud felicidad Molina	X			X			
Joyagshi	Sub Centro de Salud Joyagshi			X	X			

Fuente: Entrevista a instituciones de salud, 2015

Elaborado por: Equipo técnico, Actualización del PD y OT. 2015.

Al no existir los servicios de salud especializados en la parroquia sus habitantes tienen que acudir a las ciudades de Riobamba, Cuenca, Cañar y Chunchi para ser atendidos, el aprovisionamiento de lo realizan en el Cantón y en las ciudades de Cuenca y Riobamba ya que en la parroquia no existen servicios de boticas.

TABLA 61. Aprovechamiento de medicinas y alimentos de los asentamientos humanos.

Comunidad	Lugar de aprovisionamiento de alimentos	Lugar de aprovisionamiento de medicinas	Servicios de salud (atención infantil)	Servicios de salud (atención ginecológica)	Servicios de salud (atención en medicina general)	Servicios de salud (atención en especialidades)
Llagos	Chunchi, Cañar	Chunchi, Cañar, Riobamba	Chunchi, Riobamba, Cuenca	Chunchi; Riobamba	Llagos, Chunchi	Cuenca
Paccha	Chunchi	Chunchi	Chunchi	Chunchi	Chunchi	Chunchi
Pacchala	Chunchi, Cañar	Chunchi, Cañar	Chunchi	Chunchi	Llagos, Chunchi	Cuenca
Santa Rosa	Chunchi, Cañar	Chunchi, Cañar	Chunchi	Chunchi	Llagos, Chunchi	Cuenca
Joyagshi	Chunchi, Cañar	Chunchi, Cañar, Riobamba	Chunchi; Cañar, Riobamba	Chunchi, Riobamba	Llagos, Chunchi	Cuenca
San Cristobal	Chunchi, Cañar	Chunchi, Cañar	Chunchi	Chunchi	Llagos, Chunchi	Riobamba
Tablón	Chunchi, Cañar	Chunchi, Cañar, Cuenca	Chunchi, Riobamba	Chunchi	Llagos, Chunchi	Riobamba
Saguin Alto	Chunchi, Cañar	Chunchi, Cañar	Chunchi	Chunchi	Llagos, Chunchi	Riobamba
Pabellón Llashipa	Chunchi, Cañar	Chunchi, Cañar	Chunchi	Chunchi	Llagos, Chunchi	Cañar
Saguin	Chunchi, Cañar	Chunchi, Cañar	Chunchi	Chunchi	Llagos, Chunchi	Riobamba
Angas Evenecer	Chunchi, Cañar	Chunchi, Cañar, Riobamba	Chunchi	Chunchi	Llagos, Chunchi	Cuenca

Fuente: Entrevistas en las instituciones que prestan servicios de salud. (2011)

Elaborado por: Equipo técnico del Gobierno Parroquial de "Llagos"

✓ EQUIPAMIENTO DISPONIBLE EN LAS UNIDADES DE ATENCIÓN DE SALUD

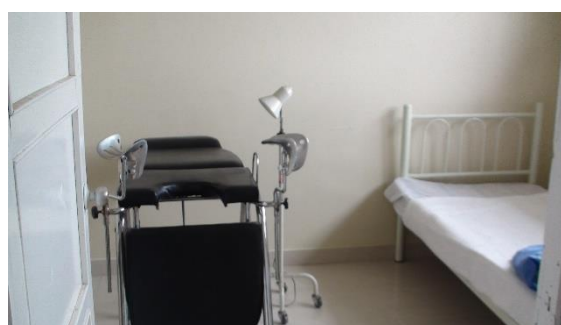
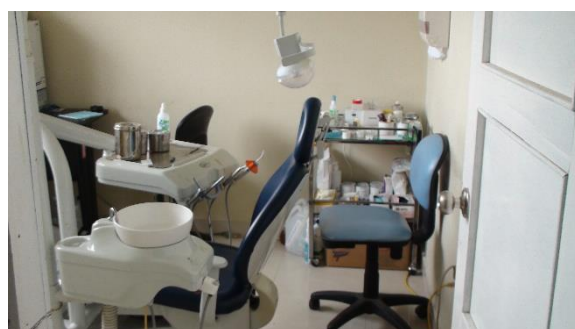
Los Subcentro de Salud cuentan con equipamiento básico como es telefonía, internet, herramientas de campo y equipos de computación, pero carecen de laboratorios, biblioteca, dificultando la atención de calidad que requieren los moradores de la parroquia.

TABLA 62. Equipamiento disponible en las unidades de atención de salud en las comunidades de la parroquia.

Comunidad	Nombre de la institución	Biblioteca		Servicios de comunicación			Disponibilidad de laboratorios				Herramienta de campo		Disponibilidad de equipos de cómputo		
		Si	No	Telefonía	Fax	Internet	Física	Química	Ciencias	No dispone	Si	No	Si	No	Número de equipos
Llagos	Felicidad Molina		X	X		X				X	X		X		1
Joyagshi	Joyagshi		X	x		X				X	X		X		1

Fuente: Entrevistas en las instituciones que prestan servicios de salud. (2015)

Elaborado por: Equipo técnico del Gobierno Parroquial de Llagos.



Fuente: Archivo fotográfico GAD Llagos 2015

✓ MEDICINA TRADICIONAL.

La medicina tradicional en la parroquia se conserva de generación en generación ya que las dolencias son tratadas caseramente con plantas medicinales del sector, en el caso de las parteras han ido desapareciendo en la actualidad mujeres embarazadas acuden generalmente en los Sub centros de salud de la parroquia, éstrelas plantas medicinales más utilizadas en la parroquia tenemos: manzanilla, llantén, cola de caballo, toronjil.

TABLA 63. Programas de salud implementados en las comunidades de la parroquia.

Comunidad	Prestación de medicina tradicional							Existencia de un programa de salud tradicional		Nombre del programa	Frecuencia de desarrollo del programa				
	Parteras capacitadas	Parteras no capacitadas	Promotores de salud	Curandero tradicional	Yachaks	Botiquín comunitario	Si	No	Mensual		Bimensual	Trimestral	Semestral	Annual	
Llagos					X			X							
Joyagshi				x											

Fuente: Entrevistas en las instituciones que prestan servicios de salud. (2015)

Elaborado por: Equipo técnico, Actualización del PD y OT. 2015



✓ **ACCESO Y USO DE ESPACIO PÚBLICO Y CULTURAL**

Se describirá y analiza de acuerdo a la disponibilidad, la existencia de espacio público en la parroquia para el encuentro ciudadano de los distintos grupos que habitan el territorio. En este análisis se señalarán las áreas verdes, plazas, coliseos y lugares de encuentro público para la población, en relación al número de habitantes.

✓ **DISPONIBILIDAD DE ESPACIOS DE ENCUENTRO Y RECREACIÓN EN LA PARROQUIA.**

En lo que se refiere a los espacios de encuentro y recreación en la parroquia tenemos: casas comunales que brindan los servicios para reuniones actividades festivas y capacitaciones en las 5 comunidades de las 11 existentes en la parroquia constituyéndose en el 45,45% de cobertura total en la parroquia, los espacios mencionados cuentan con los servicios básicos necesarios para su funcionamiento.

TABLA 64. Disponibilidad de espacios de encuentro y recreación en la parroquia.

Comunidad	Dispone de casa comunal		Estado	Tipo de construcción				Acceso a servicios básicos							Dispone de cerramiento	
	SI	NO		Ladrillo	Bloque	Madera	Hormigón	Luz	Agua	Teléfono	Internet	Alcantarillado	Alumbrado Público	Recolector de basura	Si	No
Llagos	X		B				X	X	x	x	X	x	X	X		X
Pacchala				X				X								X
Pabellón Llashipa																
Angas Evenecer																
Saguin Alto																
Joyagshi	X		B				X	X	X	x		x	X	X		X
San Cristóbal	X		B	X				X	X				X	X		X
Tablón																
San Rosa	X		B	X				X	X				X			X
Saguin																
Paccha	X		B	X				X	X				X			X
TOTAL	6			4			2	6	5	2	1	2	5	3		6

Elaborado por: Equipo técnico, Actualización del PD y OT. 2015.

De las 11 comunidades de la parroquia Llagos ocho cuentan con canchas deportivas, representando un 73% de comunidades que cuentan con este servicio, espacios públicos que son utilizados para eventos deportivos y culturales. El área total de estas es de 6605 m2 las mismas que cuentan con construcciones de hormigón en estado regular requiriendo mantenimiento y brindar espacios públicos de calidad a los moradores de cada una de las comunidades.

TABLA 65. Disponibilidad de espacios públicos

COMUNIDAD	Disponibilidad		Tipo de Construcción			Estado			Superficie (m2)
	Si	No	Tie rra	Hor mig ón	Cés ped	Bue no	Reg ular	Mal o	
Llagos	X			X			X		840
Pacchala		X					X		0,00
Pabellón Llashipa	X			X			X		800
Angas Evenecer		X							0,00
Saguin Alto		X							0,00
Joyagshi	X			X			X		945
San Cristóbal	X			X				X	840
Tablón	X			X			X		840
San Rosa	X			X				X	800
Saguin	X			X			X		700
Paccha	X			X			X		840
TOTAL	8	3	15	8	0	0	6	2	6605

Elaborado por: Equipo técnico, Actualización del PD y OT. 2015



✓ NECESIDADES BÁSICAS INSATISFECHAS.

Se describirán y analizarán las inequidades sociales (pobreza por necesidades básicas insatisfechas - NBI) en relación a la cobertura y calidad de servicios básicos. Al ser el NBI un indicador compuesto, el mismo es transversal en varios componentes del presente documento considerando principalmente condiciones de vivienda, salud, educación y empleo de la población; por ello al ser abordado en el componente sociocultural se precautelará realizar su análisis teniendo presente el estudio paralelo que desarrollamos en los otros componentes.

Basados en la comparativa se establecerá la condición en la que se encuentra el territorio al compararse con los indicadores cantonal, provincial y nacional. En este diagnóstico y análisis se podrán utilizar tablas, gráficos, mapas, etc. Fuente: INEC, Atlas de las Desigualdades Socio-económicas del Ecuador y la ENIEP.

✓ NECESIDADES BÁSICAS INSATISFECHAS EN EL TERRITORIO PARROQUIAL

La parroquia requiere urgente cubrir las necesidades básicas insatisfechas como es el caso de la red de agua potable, alcantarillado, construcción de servicios higiénicos, servicios de telefonía fija, ya que de esta manera se contribuirá al desarrollo de los moradores de la parroquia y sus comunidades

En lo que se refiere a los servicios de educación se requiere infraestructura acorde con los nuevos cambios implementados a nivel nacional además la implementación de bibliotecas virtuales y contar con los servicios básicos en buen estado ya que el 100% de los centros educativos no cuenta con agua potable, las baterías sanitarias en mal estado.

A nivel parroquia se cuenta con dos centros de salud los mismos que se encuentran en estado regular, determinándose de esta manera que se necesita de mantenimiento, además se requiere de suma urgencia médicos y enfermeras residentes para atender casos de emergencia a la población, ya que en la actualidad existe un médico y una enfermera que se turnan para la atención de los dos sub-centros de salud.

El 99% de la población que vive en la parroquia Llagos aún mantiene problemas con NBI (Necesidades básicas insatisfechas) dato preocupante ya que depende mucho de esto para el desarrollo de nuestros habitantes mientras estas necesidades no se encuentren en condiciones adecuadas será una tarea difícil el avance de los pueblos, con datos superiores al porcentaje nacional, provincial y cantonal que supera el 82,89 %.

NBI según la disponibilidad de servicios básicos.

Tabla 66. Pobreza por Necesidades básicas insatisfechas en la parroquia Llagos (hogares)

ÁREA	Pobreza por NBI (% Personas) Año 2010
Nacional	60,10
Provincial	64,88
Cantonal	75,10
Parroquia Llagos	82,89

Fuente: REDATAM, generadas por el INEC" 2010

Elaborado por: Equipo Técnico del Gobierno Parroquial Llagos



Fuente: Archivo fotográfico GAD Llagos 2015.



TABLA 67. Necesidades básicas insatisfechas en la parroquia para las variables de servicios básicos.

Comunidad	Servicios básicos de las viviendas				
	Abastecimiento de agua potable	Eliminación de aguas servidas	Servicios higiénicos	Luz eléctrica	Teléfono
Llagos		X	x	X	X
Paccha				X	X
Pacchala				X	X
Santa Rosa				X	X
Joyagshi		X	X	X	X
San Cristóbal				X	X
Tablón				X	X
Saguin Alto				X	X
Pabellón Llashipa				X	X
Angas Evenecer				X	X

Fuente: Entrevistas del subsistema de asentamientos humanos. (2015)

Elaborado por: Equipo técnico, Actualización del PD y OT. 2015

✓ **NBI SEGÚN LA DISPONIBILIDAD DE SERVICIOS DE EDUCACIÓN Y SALUD.**

TABLA 68. Necesidades básicas insatisfechas de servicios de educación y salud

Estado de atención	Comunidades
Con Necesidades de educación y salud	Llagos, Paccha,, Santa Rosa, Joyagshi, San Cristóbal, Tablón, Pabellón- Llashipa, Saguin, Angas-Evenecer
Sin Necesidades Básicas	

Fuente: Entrevistas del subsistema de asentamientos humanos. (2015)

Elaborado por: Equipo técnico, Actualización del PD y OT. 2015

✓ **ZONAS HOMOGÉNEAS SEGÚN NBI.**

TABLA 69. Zonas homogéneas por necesidades básicas insatisfechas en la parroquia.

Estado de atención	Comunidades
Con Necesidades Básicas Insatisfechas	Llagos, Paccha, Pacchala, Santa Rosa, Joyagshi, San Cristóbal, Tablón, Saguin Alto, Pabellón- Llashipa, Saguin, Angas-Evenecer
Sin Necesidades Básicas	

Fuente: Entrevistas del subsistema de asentamientos humanos. (2015)

Elaborado por: Equipo técnico, Actualización del PD y OT. 2015

✓ ORGANIZACIÓN SOCIA Y TEJIDO SOCIAL

Se describe y analizará la estructura base de la población parroquial. Capacidad para el trabajo comunitario; capacidad de gestión y niveles de incidencia en el entorno territorial; capacidad de convocatoria de las organizaciones sociales de la parroquia.



✓ ACTORES SOCIALES Y TERRITORIALES.

Las 11 comunidades de la parroquia Llagos cuentan con una estructura básica vertical: La asamblea general de comuneros/socios, constituyéndose en la máxima autoridad, segunda instancia es el cabildo, organismo que se encuentra constituido por un presidente, síndico, secretario, tesorero y generalmente tres vocales (principales y suplentes). Los miembros del cabildo son los encargados de poner en práctica o ejecutar las decisiones que se toman en la asamblea general, así como de rendir cuentas de su accionar en el período de tiempo para lo cual fueron elegidos. Generalmente el cabildo dura dos años en sus funciones.

✓ RELACIONES EXTERNAS DE LAS ORGANIZACIONES COMUNITARIAS

En el año 2010 se conforma la corporación San José de Llagos siendo la única organización jurídica dentro de la parroquia, además se cuentan con dos comunidades Jurídicas la comunidad de San Pedro de Joyagshi y la comunidad Angas - Evenecer quienes obtienen su personería jurídica con el apoyo del GAD parroquial a través del MAGAP.

Dentro de las organizaciones presentes en la parroquia contamos con las juntas de agua entubada en la Cabecera Parroquial y en las comunidades de Joyagshi, Tablón, Santa Rosa, Paccha, San Cristóbal y Angas- Evenecer y juntas de regantes Angas - Socavón, Angas Sulchan las que cuentan con sus respectivas directivas o directorios aplicando sus reglamentos internos para el manejo administrativo y funcional de los mismos.

Es importante señalar que las 11 comunidades cuentan con sus directorios que hasta la actualidad solamente el 27% han obtenido su personería jurídica a través del MAGAP como es el caso de Angas-Evenecer, Joyagshi y Cabecera parroquial y el 73% son comunidades de echo que no han sido legalizadas jurídicamente debido al limitado número de familias existentes en las mismas.

TABLA 70 Registro de organizaciones presentes en la parroquia por comunidades.

Comunidad	Nombre de la organización comunitaria	Indicar el nombre de la organización superior a la que pertenece					
		Organizaciones de segundo grado (OSG's)	Organizaciones de tercer grado (OTG's)	Organizaciones parroquiales	Organizaciones cantonales	Organizaciones provinciales	Organizaciones nacionales
Llagos	Corporación de producción y comercialización agropecuaria "San José" de Llagos						MAGAP
	Proyecto hídrico Angas – Socavón					Consejo Provincial	
Paccha	Asociación de Producción Ganadera Paccha						
Tablón	Pre- asociación agropecuaria ganadera Tablón						MAGAP
Tablón - Joyagshi -	Junta administradora de agua entubada						
Angas – Evenecer	Comunidad Jurídica Angas-Evenecer						MAGAP
Joyagshi	Cabildo de la comunidad Joyagshi						MAGAP

Fuente: Entrevistas a líderes sociales de las comunidades, 2015

Elaborado por: Equipo técnico, Actualización del PD y OT. 2015.

✓ INSTITUCIONES Y ORGANIZACIONES PRESENTES EN LA PARROQUIA

En lo que se refiere a la organización dentro de la parroquia encontramos organizaciones de primer grado siendo las principales las directivas de las comunidades, la Junta de regantes, la junta de agua entubada, corporaciones /asociaciones de pequeños productores agropecuarios, clubs deportivos y culturales, en lo que se refiere a las organizaciones de segundo grado esta la Junta Parroquial de "Llago", quien ha sido la institución que viene apoyando y trabajando de cerca en cada una de las comunidades.

Instituciones como el MAGAP son las que apoyan con la organización y el desarrollo agropecuario, con talleres de capacitación, asistencia técnica y entrega de algunos insumos que favorecen al sector agropecuario.

MIES, BNF, COOPERATIVA CHUNCHI y ONGs como el FEPP, CODESPA, han venido apoyando en diferentes ámbitos, Así es el caso del MIES apoya al sector vulnerable de la parroquia a través del CIBV "Semillitas del Puñay" atendiendo a niños y niñas de 1 a 3 años de edad.

El Consejo Provincial es una de las instituciones que trabaja muy de cerca con la parroquia, apoyando al sector agropecuario y aperturas de vías, mientras que el Municipio viene trabajando y apoyando en la red vial urbana, educación y salud de la parroquia y sus comunidades.

Instituciones como Ministerio de Educación son las que se encargan de la niñez y adolescencia fomentando valores en cada uno de sus estudiantes.

Una de las instituciones presentes en los últimos años es Manuela Espejo que por primera vez se hace presente con su apoyo a personas con aptitudes especiales, personas discriminadas y necesitadas de la parroquia.

Así tenemos que la parroquia cuenta con una fortaleza muy importante que es la organización garantizando de esta manera la participación en la toma de decisiones en nuestra parroquia, cabe destacar que hay mucho que trabajar para bajar el porcentaje de migración en la parroquia creando fuentes de trabajo dentro de la misma.

TABLA 71 Instituciones presentes y acciones ejecutadas en la parroquia Llagos

Nombre de la institución	Tipo de institución			Principales acciones desarrolladas	Año de intervención
	Organismos del Gobierno Central	Gobierno local	Organismo no gubernamental		
GAD PARROQUIAL		X		1. Dotación Semillas de pastos y cultivos 2. Dotación de Fertilizantes y abono orgánico 3. Infraestructura social: mejoramiento de casas comunales, canchas deportivas, construcción de un parque central 4. Organización para la legalización de la Comuna Angas - Evenecer 5. Capacitaciones y asistencia técnica agropecuarias 6. Implementación de huertos orgánicos 7. Coordinación en mantenimiento y embellecimiento de la red vial de la parroquia. 8. Apoyo a la Corporación san José de Llagos en el manejo técnico, seguimiento y evaluación del Centro de Acopio y enfriamiento de la leche	2000 - 2015
MAGAP	X			1. Capacitaciones y asistencia técnica 2. Dotación de tanque de enfriamiento de la leche 3. Dotación de tres ordeñadoras a productores de la parroquia. 4. Entrega de un tractor agrícola a la Corporación San José. 5. Dotación de semillas de pastos, fertilizantes alimentos suplementarios para ganado lechero.	2011-2015
CODESPA			X	1. Capacitación y asistencia técnica a productores organizados en la Corporación San José de Llagos. 2. Apoyo y asistencia técnica a los transportistas de leche de la parroquia 3. Apoyo en la implementación de materiales y equipos de laboratorio para el centro de Acopio de la Leche. 4. Coordinación y apoyo para el	2014 - 2015

				sostenimiento del botiquín veterinario de la Corporación San José de Llagos.	
MIES	X			1. Apoyo a niños de 1 a 3 años de edad en el CIBV Semillitas el Puñay 2. Firma de convenio con el GAD Parroquial para el manejo directo del CIBV Semillitas del Puñay	2008-2015
GAD CANTONAL		X		1. Mejoramiento de infraestructura social: mejoramiento de casas comunales, canchas deportivas, Infraestructura educativa	2000 - 2014
GAD PROVINCIAL	X			1. Mejoramiento y mantenimiento de la red vial de la Parroquia. 2. Apoyo al sector agropecuario de la parroquia con la dotación de insumos y semillas. 3. Apoyo al centro de Acopio y enfriamiento de la leche con la dotación de medicina y materiales y equipos. 4. Construcción del canal de riego Angas - Socavón. 5. Capacitación y asistencia técnica a productores de la parroquia	2000 - 2015
MSP	X			1. Atención primaria de la salud, médico general 2. Capacitación a madres del CIBV y escuela en nutrición infantil. 4. Control del embarazo. 5. Atención odontológica.. 6. Campañas de vacunación	2000-2015
BNF	X			1. Apoyo al sector agropecuario de la parroquia, participación en ferias organizadas por el GAD parroquial. 2. Otorgación de créditos a pequeños y medianos productores de la parroquia.	2011 - 2015
COOPERATIVA CHUNCHI			X	1. Apoyo en créditos agropecuarios a socios de la Corporación San José de Llagos	2014 - 2015
MANUELA ESPEJO	X			1. Dotación de materiales, medicinas a personas con capacidades especiales	2011 - 2015
EERSA	X			1. Alumbrado público y domiciliario en las diferentes comunidades de la parroquia.	2000 - 2015
CONAGUPARE CHIMBORAZO	X			1. Apoyo y asistencia técnica a los GADs parroquiales. 2. Fiscalización de obras de infraestructura física	2010 - 2015

Fuente: Entrevistas a líderes sociales de las comunidades

Elaborado por: Equipo técnico, Actualización del PD y OT. 2015

En la parroquia existen únicamente organizaciones de primer grado las que cuentan con sus respectivas directivas y directorios para su organización y funcionamiento, las mismas que cuentan con un reglamento interno para el cumplimiento de los deberes y derechos que cada uno de los ciudadanos tiene dentro de su jurisdicción territorial.

TABLA 72: Organizaciones sociales presentes en la parroquia.

Comunidad	Tipo de Organización	Nombre de la organización	Fecha de creación	Nombre y Apellidos del representante (Presidente)	No. de miembros de la organización
Llagos	Primer grado	Corporación de producción y comercialización San José de Llagos	2010	Sofía Llivisaca	62
	Primer grado	Junta agua potable Llagos	1961	Julio Narváez	150
	Primer grado	Canal de riego Angas – Sulchan	1984	Luis Naranjo	48
	Primer grado	Proyecto de riego – Angas – Socavón	2009	Alonso Molina	62
	Primer grado	Club Deportivo Oasis	1950	Julio Narváez	20
	Primer grado	Club deportivo SuperStar	1988	Jorge Narváez	20
	Primer grado	Club deportivo Barcelona	2003	Fermín Chauca	20
	Primer grado	Club deportivo Juventud	2001	José Tapia	25
Paccha	Primer grado	Producción Ganadera Paccha	2001	No está vigente	12
	Primer grado	Junta agua entubada Paccha	2000	Sergio Cisneros	43
	Primer grado	Junta de agua de regantes	1971	Luis Arcentales	30
Pacchala	Primer grado	Directiva de la comunidad	1996	Elías Cantos	10
Santa Rosa	Primer grado	Directiva comunidad	1999	Nain Chogollo	25
Joyagshi	Primer grado	Directiva de la comunidad	2010	Luis Naranjo	121
	Primer grado	Club deportivo jurídico THE WOLFS	2009	Wilmo Gomez	30
	Primer grado	Club deportivo San Pedro	2001	Fabián Bernal	50
		Club deportivo Totores de Soher	2002	Edgar Naranjo	20
	Primer grado	Agua entubada Joyagshi		Crisisto Loja	85
San Cristóbal	Primer grado	Directiva de la comunidad		Humbelina Aguilar	52
	Primer grado	Agua Potable San Cristóbal	2001	Segundo Carchi	50
	Primer grado	Club Deportivo Nacional	1971	Jorge Aguilar	30
	Primer grado	Club deportivo estrellas de la juventud	1986	Segundo Chuqui	20
Tablón	Primer grado	Directiva de la comunidad		Manuel Llivicota	45
	Primer grado	Pre- asociación agropecuaria ganadera Tablón	2002	Félix Santander	35
	Primer grado	Junta administradora de agua entubada Tablón	2005	Delia Ochoa	26
	Primer grado	Club deportivo masculino 8 de septiembre	1998	Rommel Santander	12
	Primer grado	Club femenino estrellas Sporting		Verónica Bernal	8

Saguin Alto	Primer grado	Directiva de la comunidad	2008	Luis Tapia	25
Pabellón - Llashipa	Primer grado	Directiva comunal Pabellón - Llashipa	2000	Tania Mora - Antonio Lasso	30
Saguin	Primer grado	Club deportivo Saguin	1991	Luis Llivichusca	10
	Primer grado	Club deportivo femenino las Rebeldes	1995	Rosa Tenezaca	7
	Primer grado	Agua de riego quebrada de Aguayza	1981	Oswaldo Llivichusca	8
Angas - Evenecer	Primer grado	Directiva de la comunidad	1980	Oscar Fassler	50
	Primer grado	Club social y deportivo Alianza junior	2009	Vinicio León	30

Elaborado por: Equipo técnico, Actualización del PD y OT. 2015

F). GRUPOS ÉTNICOS.

Este apartado estará condicionado a la existencia de información disponible para el territorio, así como también a la existencia o no de grupos étnicos identificados en el área de estudio. Analizaremos su localización aproximada, modo de organización y estructuras.

La mayoría de las comunidades de la parroquia de Llagos se identifican como mayoritariamente mestizos es decir que el 99% corresponden a esta etnia, y el 1% se consideran como indígenas que son inmigrantes principalmente de las comunidades de la provincia de Cañar que están poblando especialmente las comunidades de Joyagshi y Saguin Alto en donde su principal actividad económica es la agropecuaria.

TABLA 73. Composición étnica por asentamiento humano en la parroquia

Comunidad	Población mayoritariamente indígena	Población Mayoritariamente mestiza
Llagos		X
Paccha		X
Pacchala		X
Santa Rosa		X
Joyagshi		X
San Cristóbal		X
Tablón		X
Saguin Alto		X
Pabellón - Llashipa		X
Saguin		X
Angas - Evenecer		X

Fuente: Taller comunal/ Mesa de trabajo socio-cultural

Elaborado por: Equipo técnico, Actualización del PD y OT. 2015.

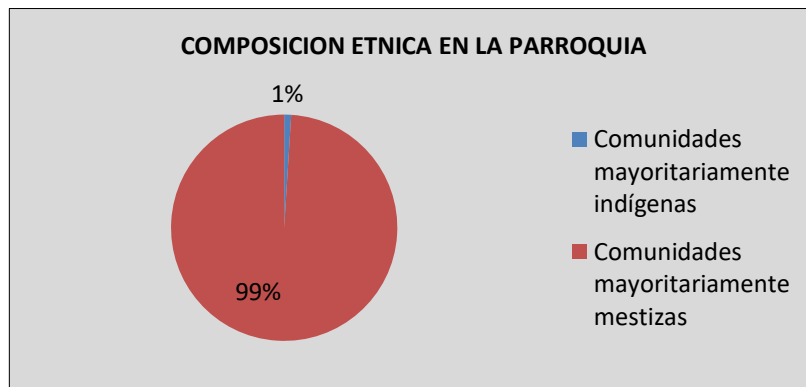
TABLA 74. Composición étnica en la parroquia

Etnicidad	Número de comunidades	Porcentaje
Comunidades mayoritariamente indígenas	1	1%
Comunidades mayoritariamente mestizas	10	99,0%
TOTAL	11	100%

Fuente: Taller comunal/ Mesa de trabajo socio-cultural

Elaborado por: Equipo técnico, Actualización del PD y OT. 2015

GRAFICO 20: Composición Étnica de la Parroquia



Elaborado por: Equipo técnico del Gobierno Parroquial de Llagos 2015

G). SEGURIDAD Y CONVIVENCIA CIUDADANA.

Se describirán y analizarán las desigualdades de acceso y práctica de derechos existentes, además de la seguridad y la convivencia ciudadana, debido a la poca información oficial desagregada a nivel parroquial, el análisis se lo realizará de acuerdo a la disponibilidad de información y percepción de la población.

✓ SERVICIOS DE SEGURIDAD CIVIL DISPONIBLES.

En la parroquia Llagos se cuenta la Unidad de Policía Comunitaria (UPC), ubicada en la comunidad de Joyagshi con 5 policías y un patrullero a servicio de las 11 comunidades de la parroquia, de seguridad ciudadana y patrullaje las 24 horas .

La tenencia política funciona en la cabecera parroquial que brinda servicios de juez de campo que soluciona problemas de linderos, conflictos familiares entre otros.

En coordinación con el GAD parroquial, tenencia Política y Policía comunitaria se cuenta con el Comité de seguridad ciudadana quien coordina diferentes actividades para la seguridad de los moradores de la parroquia.

A nivel parroquial se cuenta con alarmas comunitarias en las comunidades de: Angas, Joyagshi, Llagos, Tablón, Paccha que son un aporte en casos de emergencias, robos , asambleas las mismas que se encuentran ubicados en lugares estratégicos para reunir a la gente.



TABLA 75: Servicios de seguridad civil disponibles

Comunidad	Unidad de policía comunitaria	Nº personal disponible	Brigada de seguridad comunal/barrial	Nº de patrulleros	Junta anti-cuadreros	Brigada de atención de emergencia	Seguridad privada	Tenencia Política
Joyagshi	X	5	X	1		X		
Llagos								X

Fuente: Levantamiento de campo. (2015)

Elaborado por: Equipo técnico, Actualización del PD y OT. 2015

TABLA 76. Principales conflictos existentes en territorio vs conflictos resueltos índice de violencia.

TIPO DE CONFLICTOS	NÚMERO DE CASOS	PORCENTAJE
LINDEROS	15	54%
AGRESIONES	5	18%
DEUDAS	3	11%
OTROS (INQUILINADO, ACUSACIONES DE RIBO, ETC)	5	18%
TOTAL	28	100%

Fuente: Encuesta a Tenencia Política de la parroquia Llagos 2015

Elaborado por: Equipo técnico, Actualización del PD y OT. 2015

TABLA 77. Conflictos resueltos

ESTADO	NÚMERO DE CONFLICTOS	PORCENTAJE
CONFLICTOS RESUELTOS	10	56%
CONFLICTOS NO RESUELTOS	8	44%
TOTAL	18	100%

Fuente: Encuesta a Tenencia Política de la parroquia Llagos 2015

Elaborado por: Equipo técnico, Actualización del PD y OT. 2015

TABLA 78. Descripción de variable de Cohesión social y pertenencia de la población.

VARIABLE	RESULTADO
Cohesión social	Los casos resueltos de conflictos sociales suscitados en la parroquia Llagos en comparación a los conflictos no resueltos representan el 56%
Seguridad y convivencia ciudadana	Entre los casos que se han dado dentro de la parroquia en cuanto a seguridad los casos de robo representan únicamente del 2% lo cual evidencia que no existen graves problemas de seguridad en la parroquia Llagos, debido al patrullaje policial y alarmas comunitarias en sectores estratégicos
Pertenencia de la población con un territorio	El 100% de la población manifiesta su sentido de pertenencia a la parroquia Llagos, manifestando que también que la comunidad de Paccha por la cercanía a la parroquia Compud realizan algunas actividades económicas

Fuente: Encuestas en las comunidades de Llagos 2015

Elaborado por: Equipo técnico, Actualización del PD y OT. 2015

H). PATRIMONIO CULTURAL TANGIBLE E INTANGIBLE Y CONOCIMIENTO ANCESTRAL.

Describe y analiza el recurso patrimonial del territorio, utilizando la información del Instituto Nacional de Patrimonio Cultural -INPC-, el cual ha construido una base de datos de patrimonio cultural conocida como ABACO, esta base sumada a la disponibilidad de información generada por el GAD y la contenida en el PDOT cantonal de su territorio, realizará la identificación del patrimonio cultural tangible e intangible de la parroquia, donde se deberán considerar las prácticas provenientes del conocimiento ancestral y de los valores culturales. Fuente: INPC (ABACO), Casa de la Cultura.

✓ **PATRIMONIO INTANGIBLE**

Idioma empleado mayoritariamente por la población en los diferentes asentamientos humanos de la parroquia

✓ **IDIOMA.**

En la parroquia Llagos en la totalidad de sus comunidades 100% se consideran mestizos de habla hispana tomando en cuenta que la inmigración ha hecho que las comunidades de Joyagshi y Saguin Alto existen bilingües es decir el 1 % de la población total.

TABLA. 79 Idioma empleado mayoritariamente por la población en los diferentes asentamientos humanos

Comunidad	Población mayoritariamente de habla Kichwa	Población mayoritariamente de habla Hispana	Población mayoritariamente de habla Kichwa e hispana
Llagos		X	
Paccha		X	
Pacchala		X	
Santa Rosa		X	
Joyagshi		X	X
San Cristóbal		X	
Tablón		X	
Saguin Alto		X	X
Pabellón - Llashipa		X	
Saguin		X	
Angas - Evenecer		X	

Fuente: Taller comunal/ Mesa de trabajo socio-cultural

Elaborado por: Equipo técnico, Actualización del PD y OT. 2015

GRAFICO 21: Idioma empleado en las comunidades



Elaborado por: Equipo técnico de actualización del PD y OT, 2015.

✓ VESTIMENTA TRADICIONAL.

En la parroquia Llagos, no existe vestimenta tradicional, en la antigüedad mencionan que usaban ponchos tejidos de lana de borrego, alpargatas de caucho y sombrero de paño, en actualidad existen pocas personas especialmente los adultos mayores que utilizan poncho y sombrero, los jóvenes utilizan vestimenta occidentalizada, existen mujeres del sector del cañar que han migrado a la parroquia que utilizan pollera, sombrero, y chalina. Los jóvenes no han adoptado vestimenta tradicional ya que en su totalidad su vestimenta es occidentalizada que principalmente se debe al alto porcentaje de migración en la parroquia.

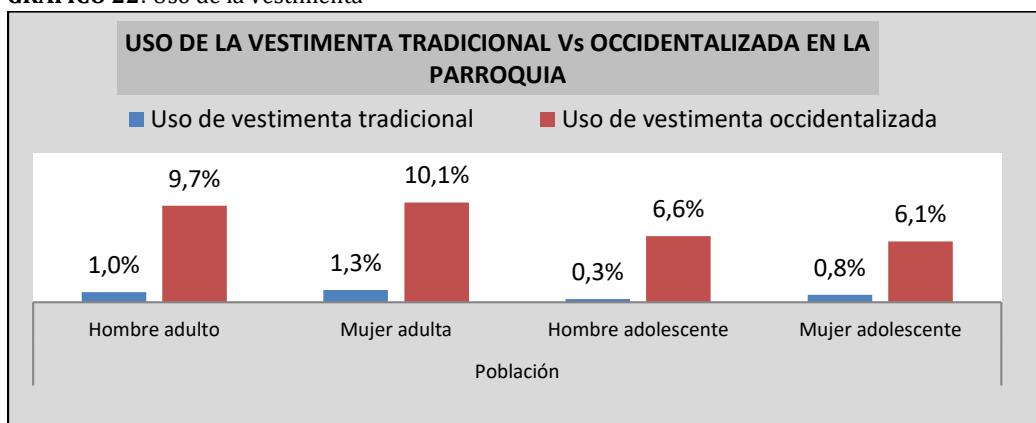
TABLA 80. Uso de vestimenta tradicional Vs. vestimenta occidentalizada en la parroquia

Comunidad	Hombre adulto		Mujer adulta		Hombre adolescente		Mujer adolescente	
	Número	Porcentaje	Número	Porcentaje	Número	Porcentaje	Número	Porcentaje
Uso de vestimenta tradicional	16	1,0%	20	1,3%	5	0,3%	12	0,8%
Uso de vestimenta occidentalizada	154	9,7%	159	10,1%	105	6,6%	97	6,1%
TOTAL	170	10,8%	179	11,3%	110	7,0%	109	6,9%

Fuente: Taller comunal/ Mesa de trabajo socio-cultural

Elaborado por: Equipo técnico, Actualización del PD y OT. 2015

GRAFICO 22: Uso de la vestimenta



Elaborado por: Equipo técnico, Actualización del PD y OT. 2015.



✓ PRÁCTICAS PRODUCTIVAS ANCESTRALES.

En la parroquia existen varios productos que se pueden considerar como tradicionales, tal es el caso de maíz, papa, y frejol. En el caso del maíz siendo uno de los productos más tradicionales de América se lo cultiva entre las comunidades que se encuentran desde los 2.600 msnm hasta los 3.000 msnm, por lo general se lo cultiva entre los diciembre y enero para de esta manera, aprovechando las primeras lluvias para ser cosechados especialmente en choclo en los meses de agosto y septiembre. En lo que se refiere al trigo lo siembran principalmente en las comunidades de Pabellón Llashipa siembran principalmente en el mes de marzo y se lo cosecha por el mes de octubre en pleno verano, el rubro papa es sembrado en la zona alta como Saguin Alto, Angas la siembra se lo realiza casi en todas las comunidades de la parroquia y entre los meses de mayo y diciembre, produciéndose la cosecha entre los meses de diciembre y junio.

TABLA 81 Cultivo tradicional.

Comunidad	Nombre del cultivo	Mes de p reparación de suelo	Uso de maquinaria en la preparación de suelo		Mes de siembra	Mes de cosecha	Mes de deshierba	Meses en que se presentan heladas	Meses más secos	Meses de descanso del terreno
			Si	No						
Llagos	Maíz	Noviembre	x		Diciembre	Septiembre	Febrero	Agosto - Septiembre	Septiembre	Octub- Nov
Paccha	Papa	Abril		X	Mayo	Septiem	Junio	Septiemb	Sep	Oct - Nov
Pacchala	Arveja	Mayo		X	Abril	Julio	Agosto	Septiem	Agosto	Diciemb
Santa Rosa	Maíz	Diciembre		X	Enero	Agosto	Marzo	Agosto	Agosto	Semp-dic
Joyagshi	Papa	Febrero	x		Marzo	Julio	Mayo	Agosto - Septiemb	Junio - julio	Agosto - octubre
San Cristóbal	Maíz	Noviembre		X	Diciemb	Agosto	Febrero	Agosto - Septiemb	Julio	Octub- Nov
Tablón	Maíz	Diciemb		X	Enero	Septiemb	Febrero	Agosto	Junio - julio	Octubre
Saguin Alto	Papa	Marzo - Octub	x		Abril - Noviemb	Septimb - Mayo	Junio - Enero	Julio- Agosto	Julio - sept	
Pabellón - Llashipa	Trigo	Febrero		X	Marzo	Octubre	Mayo	Junio	Agosto	Diciemb - novi
Saguin	Maíz	Noviemb		X	Diciemb	Septiemb	Marzo	Julio - Agosto	Julio - agosto	Octubre
Angas Evenecer	Papa	Abril - junio	x		Mayo	Noviembre	Julio	Agosto	Agosto	Octubre

Fuente: Taller comunal/ Mesa de trabajo socio-cultural



CULTIVO DE PAPA



CULTIVO DE MAIZ

✓ **PRACTICAS ANCESTRALES VIGENTES**

Entre las prácticas ancestrales que se conservan en la parroquia son: las mingas, que constituye un trabajo colectivo ancestral de origen andino que recupera los valores y principios de la reciprocidad y la solidaridad para lograr un objetivo común; permite la integración de los moradores de las comunidades

La práctica ancestral de presta manos es una actividad que se practica entre vecinos y familiares con la finalidad de devolver el trabajo en reciprocidad, especialmente en tiempo de siembras y cosechas.

✓ **CARACTERIZACIÓN DE LA PRÁCTICA DE LA MINGA**

La minga es una práctica ancestral que se práctica principalmente en las comunidades indígenas de la región interandina, la cual se basa en el trabajo comunitario para realizar algún tipo de obra o proyecto de beneficio común.

En la minga participan los directos beneficiarios de la ejecución de diferentes trabajos: como limpieza de canales y vías de acceso, construcción y mejoramiento de obras civiles dentro de las comunidades, tales como canchas deportivas, casas comunales, escuelas. Es el cabildo o el presidente de una determinada organización quien convoca a la minga, constituyéndose en obligatorio para todos los miembros de la organización; de no cumplir con éste deber, deberán acogerse a las multas establecidas para el efecto y acordadas en asamblea general. También se determinan ciertas comisiones para la coordinación del trabajo o para la preparación de bebidas o alimentos o la comisión de herramientas.



Fuente: Archivo fotográfico GAD Llagos 2015.

✓ **CARACTERIZACIÓN DE LA PRÁCTICA DEL PRESTA MANOS**

Esta práctica ancestral se lo realiza entre familiares y vecinos de las comunidades, para la realización de trabajos agropecuarios, construcción de viviendas, entre otras; la finalidad es que se ayuden con el compromiso de devolver el favor en otro momento a las personas que participan en el trabajo. La presta mano permite optimizar el tiempo y ahorrar recursos económicos en la contratación de jornales. No necesariamente la persona que presta la mano debe permanecer toda la jornada de trabajo, puede realizarlo de manera preferente a horas de la mañana (uyari).

✓ CARACTERIZACIÓN DE LA JOCHA

La jocha es un aporte (sea en efectivo o con regalos), que realizan las personas para la realización de una fiesta religiosa o no religiosa, este aporte se entrega al que está encabezando las festividades (Prioste), como por ejemplo el pago de una comparsa, la banda de músicos, parte de la comida para la fiesta, los juegos pirotécnicos, entre otras. Es muy notorio en la celebración del matrimonio, los nuevos esposos reciben jotas como: alimentos, bebidas, animales, utensilios de cocina, cobijas, etc.

TABLA 82 Prácticas productivas ancestrales vigentes en los asentamientos humanos de la parroquia

Comunidad	Se practica la minga		Se práctica el presta manos		Se practica la jocha		Se practica la tumina	
	Si	No	Si	No	Si	No	Si	No
Llagos	X		X					
Paccha	X		X					
Pacchala	X							
Santa Rosa	X							
Joyagshi	X		X					
San Cristóbal	X		X					
Tablón	X		X					
Saguin Alto	X		X					
Pabellón - Llashipa	X		X					
Saguin	X		X					
Angas - Evenecer	X		X					

Fuente: Taller comunal/ Mesa de trabajo socio-cultural 2015

Elaborado por: Equipo técnico del Gobierno Parroquial de "Llagos"

✓ FESTIVIDADES Y OTRAS EXPRESIONES CULTURALES

Festividades y cultura gastronómica.

Cada una de las comunidades tiene días de fiesta en donde rinden homenaje a sus santos y como agradecimiento de todo lo que pasado durante el año realizan misas de agradecimiento, juegos deportivos, toros y otras actividades, para ello existe un comité de fiesta que es el encargado de coordinar las festividades, estas lo realizan con la colaboración de aportes de los comuneros y existen gran colaboración de los migrantes que envían sus donaciones para las fiestas. Durante las festividades se practican juegos tradicionales como son la vaca loca, el carnero, la bruja, juegos deportivos, y los toros de pueblo que lo realizan en todas las comunidades, en estas festividades la gastronomía típica es las papas con cuy, el ornado con mote y la chicha la misma que reparten a todos los participantes de la fiesta.

TABLA 83. Calendario festivo y gastronomía típica de los asentamientos humanos de la parroquia.

Comunidad	Nombre de la celebración	Reli Tipo de celebración		MESES												GASTRONOMÍA (Comida)	
		No	ón	Enero	Febrer	Marzo	Abril	Mayo	Junio	Julio	Agosto	Septie	Octubr	Novie	Diciem		
Llagos	Parroquializacion		X								17						Papas con ornado, mote, chicha de jora
	Santísima virgen del Carmen	X									16						Papas con cuy, caldo de gallina criolla, mote
	San José	X				19											Papas con cuy, ornado, chicha de jora
Paccha	María Auxiliadora	X	X					24									Caldo de gallina criolla, Choclos, buñuelos
Santa Rosa	Santa Rosa	X										30					Papas con cuy, ornado, mote
Joyagshi	San Pedro y San Pablo	X							29								Papas con cuy - chicha
San Cristóbal	Fiesta del niño	X													24		Chanco, mote, papas con cuy
Tablón	Virgen del cisne	X											9				Res, mote, chicha, papas con cuy
Pabellón - Llashipa	Virgen del Rosario	X												7			Mote, ornado, papas con cuy, gallina criolla
Saguin	Fiestas del niño	X													24		Papas con cuy, mote con ornado
Angas - Evenecer	Navidad		x													25	Chanco, cuy, papas, mote, chicha
	Semana santa																Fanesca

Fuente: Taller comunal/ Mesa de trabajo socio-cultural

Elaborado por: Equipo técnico, Actualización del PD y OT. 2015

ACTIVIDADES CULTURALES



✓ **TRADICIONES DE LA PARROQUIA Y SUS COMUNIDADES.**

TABLA. 84. Tradiciones practicadas en los asentamientos humanos de la parroquia.

Comunidad	Breve descripción de la tradición	MESES											
		Enero	Febrero	Marzo	Abril	Mayo	Junio	Julio	Agosto	Septiembre	Octubre	Noviembre	Diciembre
Llagos	El carnero, en una cancha de indor se coloca una canica en la mitad, dos personas a cada lado las cuales hacen bailar al tropo en su mano y pegar a la bola hasta hacer el gol en el arco.												
Paccha	Corrida de toros, es tradicional jugar con becerros para que todo el pueblo se divierta					X							
Pachala	Gallo capitán, con un gallo vivo juegan quitándose entre los jugadores y lo van despedazando vivo												25
Santa Rosa	Juego del tropo, hacen trompos de troncos existentes en la zona y los competidores hacen bailar el que más dure bailando es el ganador y se lleva el premio designado para ese juego - ensacados								30				25
Joyagshi	Realizan juegos deportivos entre las comunidades vecinas en las fiestas de san Pedro						29						
San Cristóbal	Juego del naipe en las fiestas (cuarenta)												24
Tablón	Casería con la resortera en los meses de verano							-	-				
Pabellón - Llashipa	Juego de la bruja, una persona se viste de negro y les comienza a seguir a las personas que están dentro del juego la última que deje coger es la ganadora										8		

Fuente: Taller comunal/ Mesa de trabajo socio-cultural

Elaborado por: Equipo técnico, Actualización del PD y OT. 2015

✓ **CUENTOS Y LEYENDAS ANCESTRALES DE LA PARROQUIA**

Los cuentos y leyendas son característicos y propios de cada comunidad los mismos que se han ido manteniendo y que por falta de interés no han sido recopilados y archivados, únicamente se han ido transmitiendo de generación en generación recopilar una gran información de cuentos y leyendas, y por la falta de atención a nuestros mayores, pues ellos tienen mucha experiencia y son conocedores de lo que ha sucedido desde hace mucho tiempo.

TABLA. 85. Tradiciones practicadas en los asentamientos humanos de la parroquia

Comunidad	Nombre del cuento o leyenda	Descripción
Llagos	Los artistas de Joyagshi	Era un día soleado, y de repente el cielo se nublo y comenzaron el Cerro Puñay y la piedra bola que se encuentra al frente a lanzarse
Paccha	El campesino del Puñay	Un vez había un campesino que madrugaba a pastar la yunta en el Puñay y en un descuido se lo perdió, estando en la búsqueda se encontró con un hombre que lo invito a pasar en un túnel en el cerro en donde vio una bodega llena de diferentes cosas de oro , y la yunta estaba moliendo caña, el señor le compro la yunta y como pago le entrego una mishca de mazorcas de oro y en el camino cambio con 6 caballos y una carga de arveja
Pacchala	El Chulla longo	Era un niño que lloraba en el bosque y espantaba a la gente ya especialmente a las mujeres ya que estaba resentido porque su madre lo abandono cuando recién nació, porque tenía sarna en todo su cuerpo, el niño había muerto y su espíritu era el que bajaba por todo el pueblo.
Santa Rosa	El cerro Puñay	Un hombre y una mujer en las faldas del Puñay salieron a cavar papas y nunca regresaron, sus familiares buscaban sus cuerpos y nunca los encontraron , la gente que pasa por el lugar escucha lamentos de los campesinos debajo de una roca lo que suponían que habían sido encantada dos.
Joyagshi	El perro endemoniado	Un abuelo mando a sus hijos nietos a ver qué pasaba en el corral ya que los animales estaban asustados y al llegar vieron un perro negro que le salía candela por los ojos y ellos regresaron asustados a la casa.
San Cristóbal	Llshaco	Llshaco era un hombre que tenía granos en la cara, sin nariz le gustaba lastimar a las personas para usar su sangre para alivio de sus llagas y asustaba a los niños que se portaban mal
Tablón	La casa abandonada	Existe una casa vieja abandonada que todas las noches a las 12 se escucha llorar a un niño, hasta que un buen día los moradores se quedaron para escuchar y era realidad , nunca volvieron ya que decían que es una casa con más energías.
Saguin Alto	Chiquito Longo	Una tarde llovían como nunca se había visto en el lugar, los moradores asustados ese acercaron a la ventana de la casa y vieron pasar a un niño con los pelos parados con un olor nauseabundo vestido de vaquero, y como de no creer paso el niño y dejo de llover, los moradores quedaron muy asustados.
Pabellón - Llashipa	La culebra guardiana de la cueva	En Llashipa existe una piedra blanca, en donde los moradores del sector mencionan que existe una cueva en donde hay oro, y una culebra que se encuentra en la entrada no deja pasar a persona alguna, por lo cual mencionan que es la culebra guardiana del tesoro escondida de Llashipa.
Saguin	Los espíritus de Saguin	Un morador del sector cuenta que cuando tenía 15 años se encontraba sentado descansando cuando vio que una paloma blanca se lanzó a la piscina donde trabajaba, Días antes su patrón salió a la ciudad a operarse, al día siguiente llevo la noticia que había muerto justo a la hora que él había visto a la paloma, por lo que creen que fue su espíritu.
Angas - Evenecer	El cuento del lobo	Cuentan que el lobo se encuentra con el conejo y le dice que a la tarde va a traerle el borrego más gordo y el gana la apuesta del temido de la comarca, entonces el conejo más vivo se consigue un cuero de borrego y lo llena de piedras, el lobo va furioso corre atacar a su presa y se queda con una piedra en el hocico sin poder sacárselo y llega arrepentido y pide de favor que le ayuden.

Fuente: Taller comunal/ Mesa de trabajo socio-cultural

Elaborado por: Equipo técnico, Actualización del PD y OT. 2015

✓ **EXPRESIONES ARTÍSTICAS.**

En casi todos los asentamientos humanos de la parroquia Llagos, se encuentran grupos de danza que corresponden al 45,45% del total de las comunidades, estos grupos de danza folclórica mismos que participan en los para desfilan en los días de festividades religiosas, o las fiestas de carnaval y Parroquialización, además estos grupos participan en diferentes actos tanto a nivel parroquial y cantonal.

TABLA 86. Expresiones artísticas en los asentamientos humanos de la Parroquia.

Comunidad	Expresiones musicales			Expresión corporal (danza)		
	Grupos musicales y músicos		Se entona música andina	Se entona música de otro género	Se forman grupos de danza	
	Si	No			Si	No
Llagos					X	
Paccha						
Pacchala						
Santa Rosa					X	
Joyagshi					X	
San Cristóbal					X	
Tablón					X	
Saguin Alto						
Pabellón - Llashipa						
Saguin					X	
Angas - Evenecer					X	

Fuente: Taller comunal/ Mesa de trabajo socio-cultural

Elaborado por: Equipo técnico, Actualización del PD y OT. 2015.

✓ **PATRIMONIO CULTURAL TANGIBLE**

En la parroquia Llagos, se cuenta con patrimonio tangible como el Cero ceremonial Puñay siendo este patrimonio del Cantón a pesar que se encuentra dentro de la jurisdicción parroquial. La piedra bola que es un atractivo turístico que se encuentra frente al Cerro Puñay.

En el sector de Llashipa encuentran vestigios de las mesetas que según relatos mencionan que eran pequeños templos en donde realizaban ceremonias y rituales religiosos.

En la comunidad de angas existen las cuevas del cuarenta, las mismas que requieren ser explotadas y fomentar el turismo en la zona.

✓ **EL CERRO PUÑAY.**

En base a la investigación realizada por la ESPOCH sobre el "PUÑAY Manifiestan: que el área de influencia del Cerro Puñay es la creación de un parque temático de ciencia y sabiduría andina" La conquista española provocó una ruptura en el modo de vida de las culturas milenarias de los Andes del Ecuador y en toda América, causando un quebrantamiento en la dialéctica social y el continuum

histórico de estas sociedades, el cual por miles de años se había entrelazado entre el conocimiento y el respeto integral de su existencia, entre el mantenimiento y la regeneración de sus ciclos vitales, y la conservación de los procesos evolutivos naturales.



Fuente: Archivo fotográfico GAD Llagos 2015

Gustavo Reinoso (2006), sin tener antecedentes arqueológicos, hace mención especial al Puñay como uno de los cerros que formaban parte del panteón cañarí. Para él, la geografía sagrada de los cañarís estaba configurada por los cerros “Puñay, Cuthuay, Azuay, Yanacuri, Narrío, Buerán, Abuga, Fasayñan, Guanacauri, Turi, Huahualshumi, Curitaqui, Llaver, Shaurinshi, Cabogana y Huiñaguarte” (Reinoso, 2006: 133). Para terminar la contextualización histórica, es pertinente mencionar que Garcilaso de la Vega dice que “Antes de la llegada de los incas, adoraban los cañarís, por principal Dios a la Luna” (Garcilaso de la Vega, 1964, afirmación que es complementada por Juan Cordero al citar las conclusiones del padre Julio Matovelle, quien puntualiza que cada parcialidad o ayllu poseía un santuario dedicado a la Luna, considerando para esto que el prefijo “si” tiene relación directa con la Luna. Ejemplos de estos sitios mencionados por Matovelle son: “Sindica, Sidcay, Alausí, Peleusí, Sayausí, Sisid, Shaurinshi y Joyagshi y que en estos lugares había un altar o espacio mayor para el culto lunar” (Cordero, 2007: 178). En la sub región de Joyagshi, Idrovo localiza montículos y terrazas. Este sitio es definido como un posible centro integrador de algunos villorrios enclavados en los Andes de las provincias de Chimborazo y Cañar.

MAPA N° 9



MAL PASO



CUEVA DEL CUARENTA

✓ **MAL PASO.**

Personas adultas manifiestan que acantilado es un camino antiguo que conduce al sector de Llashipa por donde transitaban personas con animales transportando productos como cebada, lenteja y trigo que en esa época era de gran abundancia en el sector, además fue una de las vías por donde sacaban la madera para la construcción de la primera iglesia de la Parroquia Llagos.

✓ **LAS CUEVAS DEL CUARENTA.**

Estas cuevas se encuentran ubicadas en la comunidad de Angas denominadas así por que antiguamente por el sector transitaba el ferrocarril donde se encuentra marcado el kilómetro cuarenta, sector no muy conocido en donde existe gran cantidad de murciélagos y una vegetación exuberante.

✓ **MESETAS DE LLASHIPA**

Atractivo ubicado el sector de Llashipa de allí su denominación, las mismas que por el pasar del tiempo han sido cubiertas por la vegetación del lugar, manifiestan que fueron lugares en donde los cañarís realizaban sacrificios y adoraciones a sus dioses.

✓ **LA PIEDRA BOLA**


Atractivo que se encuentra ubicado frente al Cerro Puñay en donde cuenta la historia que es la novia del cerro que en verano juegan con bolas de fuego las mismas que son lanzadas de un lado al otro.

✓ **OTROS ATRACTIVOS.**

Atractivos que no son conocidos el Bosque de San Lorenzo un bosque nativo que hasta la actualidad no ha tenido intervención del hombre, además contamos también con los páramos de Saguin Alto atractivo por sus formaciones en forma de pirámides y los hermosos atardeceres de la Parroquia en temporada de verano.



ATARCEDER EN LLAGOS



BOSQUE DE SAN LORENZO (CASCADA)



PIEDRA BOLA - PUÑAY



PARAMOS DE SAGUIN ALTO

I) MOVIMIENTOS MIGRATORIOS Y VECTORES DE MOVILIDAD HUMANA.

Se describirán y analizarán los desplazamientos humanos que existen o han existido, estableciendo su origen y destino, tanto movimientos migratorios como inmigratorios. Identificación de la dinámica de los desplazamientos de la población desde y hacia la Parroquia (migración interna y externa): cuantificación y caracterización. Fuente: INEC

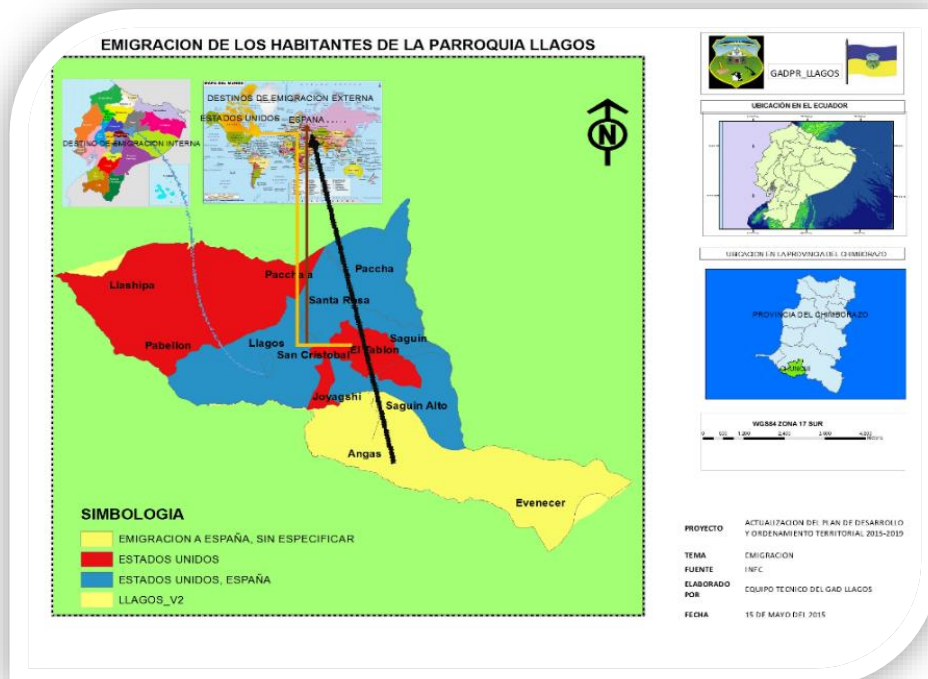
✓ CARACTERIZACIÓN DE LA MIGRACIÓN TEMPORAL DENTRO DEL PAÍS

La principal razón para que las personas de las diferentes comunidades tengan que migrar es la búsqueda de mejores oportunidades de vida para sus familias. Dentro de las principales trabajos que realizan los migrantes de manera especial los hombres se encuentra construcción con mano de obra calificada y no calificada; también las personas migran para poder dedicarse a la actividad de comercio formal e informal y en menor número los jóvenes migran para poder estudiar y llegar a tener una profesión. Preferentemente las mujeres jóvenes desarrollan trabajos como empleadas domésticas.

Entre las principales ciudades de destino tenemos que la mayor parte de la población migrante se dirige para la ciudad de Cuenca (37,13%), por la cercanía que existe y la disponibilidad de servicios. En segundo lugar se encuentra la ciudad de Azogues con el (18,90%); también está las provincias de Cañar (13,50) seguidos por las ciudades de Quito y Riobamba (12,6 %) Otras ciudades como a las que migran son La Troncal, Oriente y Guayaquil.

Independiente de los lugares de trabajo, los migrantes retornan a sus comunidades de manera especial para la siembra o cosecha de sus cultivos, así como para la celebración de festividades importantes dentro de su cultura, tal es el caso Virgen del Carmen, San Pedro, Fiestas de Parroquialización, del Carnaval, Finados, Navidad, etc.

MAPA Nº 10



Caracterización de la migración temporal dentro del país.

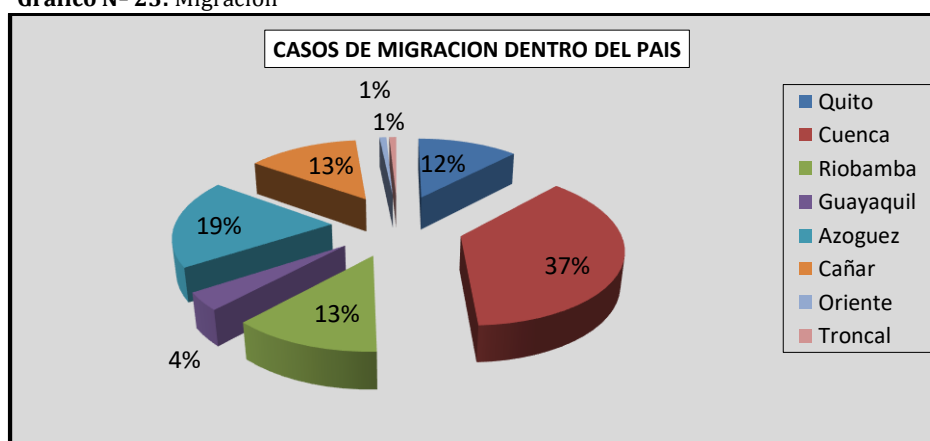
TABLA 87. Casos de migración temporal dentro del país reportados.

Comunidad	Casos reportados por ciudades de destino														Total de casos reportados		
	Quito		Guayaquil		Riobamba		Cuenca		Azogues		Cañar		Troncal			Oriente	
	Nº	%	Nº	%	Nº	%	Nº	%	Nº	%	Nº	%	Nº	%		Nº	%
Llagos	5	2,10%	0	0,00%	8	3,40%	59	25,20%	19	8,10%	5	2,10%	0	0,00%	0	0,00%	96
Paccha	4	1,70%	3	1,30%	0	0,00%	2	0,90%	2	0,90%	6	2,60%	0	0,00%	0	0,00%	17
Pacchala	4	1,70%	0	0,00%	2	0,90%	0	0,00%	0	0,00%	0	0,00%	0	0,00%	0	0,00%	6
Santa Rosa	2	0,90%	2	0,90%	1	0,40%	7	3,00%	1	0,40%	5	2,10%	0	0,00%	0	0,00%	18
Joyagshi	3	1,30%	2	0,90%	8	3,40%	5	2,10%	3	1,30%	4	1,70%	0	0,00%	0	0,00%	25
San Cristóbal	0	0,00%	0	0,00%	2	0,90%	5	2,10%	2	0,90%	1	0,40%	0	0,00%	2	0,90%	12
Saguin	7	3,00%	1	0,40%	1	0,40%	1	0,40%	0	0,00%	0	0,00%	0	0,00%	0	0,00%	10
Tablón	2	0,90%	1	0,40%	1	0,40%	2	0,90%	15	6,40%	0	0,00%	0	0,00%	0	0,00%	21
Pabellón Llashipa	0	0,00%	0	0,00%	0	0,00%	4	1,70%	1	0,40%	8	3,40%	2	0,90%	0	0,00%	15
Angas Evenecer	2	0,90%	0	0,00%	4	1,70%	3	1,30%	2	0,90%	3	1,30%	0	0,00%	0	0,00%	14
Saguin Alto	0	0,00%	0	0,00%	3	1,30%	0	0,00%	0	0,00%	0	0,00%	0	0,00%	0	0,00%	3
TOTAL	29	12,23%	9	3,80%	30	12,65%	88	37,13%	45	18,90%	32	13,50%	2	0,90%	2	0,90%	237

Fuente: Taller comunal/ mesa de trabajo de migración

Elaborado por: Equipo técnico, Actualización del PD y OT. 2015

Grafico N° 23: Migracion



Elaborado por: Equipo técnico del Gobierno Parroquial de "Llagos"

✓ **CARACTERIZACIÓN DE LA MIGRACIÓN PERMANENTE FUERA DEL PAÍS.**

En la Jurisdicción Parroquial y sus comunidades los primeros migrantes fueron las familias Pino, Angamarca, Hugo, a los países de Canadá, Estados Unidos, en los años 1970, su principal motivación fue mejorar los niveles económicos de sus familiares, y es así que en los años del 1970 - 1990, se convirtió en una fiebre la migración en Llagos, Joyagshi y posteriormente en las demás comunidades, observando que las personas que migraron en los años 1970 empezaron a mandar remesas mensuales altas a sus familiares, en la actualidad las remesas son trimestrales y pocos casos mensuales, debido a que ya no existen fuentes de trabajo en los países del extranjero. Los casos reportados en un 86,03% son a Estados Unidos, y un 13,97% reportan casos a España.

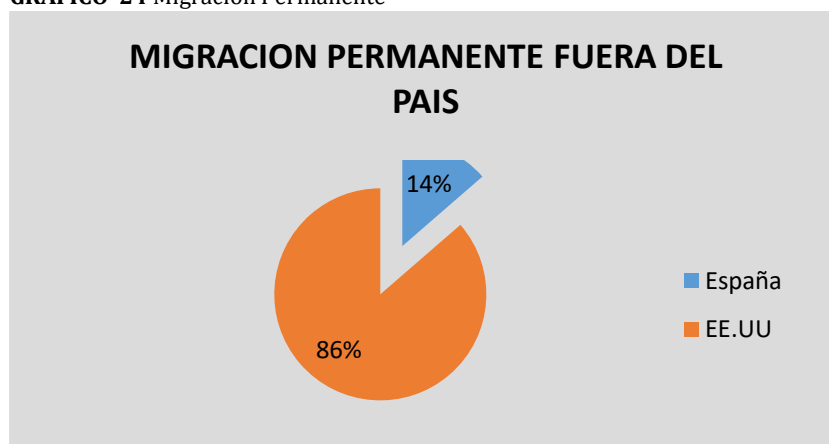
TABLA 88. Casos de migración permanente fuera del país.

Comunidad	Casos reportados por ciudades de destino				Total de casos reportados
	EE.UU.		España		
	No.	%	No.	%	
Llagos	155	38,65%	22	5,49%	177
Paccha	22	5,49%	0	0,00%	22
Pacchala	11	2,74%	0	0,00%	11
Santa Rosa	10	2,49%	0	0,00%	10
Joyagshi	55	13,72%	22	5,49%	77
San Cristóbal	16	3,99%	0	0,00%	16
Tablón	17	4,24%	12	2,99%	29
Saguin alto	0	0,00%	0	0,00%	0
Pabellón - Llashipa	20	4,99%	0	0,00%	20
Saguin	9	2,24%	0	0,00%	9
Angas - Evenecer	30	7,48%	0	0,00%	30
TOTAL	345	86,03%	56	13,97%	401

Fuente: Taller comunal/ mesa de trabajo de migración

Elaborado por: Equipo técnico, Actualización del PD y OT. 2015

GRAFICO 24 Migración Permanente



Elaborado por: Equipo técnico, Actualización del PD y OT. 2015

Una vez finalizado el diagnóstico y análisis del componente sociocultural se sintetiza los mayores aportes de cada uno de los literales analizados que se detallan a continuación.

TABLA 89. Potencialidades y Problemas Componente Socio Cultural

SOCIO CULTURAL		
Variables	Potencialidades	Problemas
Demografía	<p>En la parroquia existen 6700 Ha con una población de 1775 habitantes, con una densidad poblacional de 3,7 hab/ha por lo que no existe hacinamiento de habitantes en la parroquia.</p> <p>Gracias a las políticas del Gobierno han retornado un promedio del 0,5% de migrantes que están ubicados especialmente en la cabecera parroquial y la comunidad de Joyagshi</p>	<p>90 %Abandono de habitantes de comunidades y concentración en la cabecera parroquial y comunidad de Joyagshi quedando abandonadas las comunidades de la parroquia.</p> <p>En los últimos 20 años se reportan un alto porcentaje 78% de migración temporal y permanente a nivel parroquial</p>
Educación	<p>Incremento del 21,5% de estudiantes en bachillerato de acuerdo al censo 2001(15,18%) con respecto 2010 (36,69%)</p>	<p>Existe el 6,5% de estudiantes que continúan la educación superior</p>
Salud	<p>2 sub centros de salud equipados con infraestructura y equipos básicos y en comunidades accesibles para el 100% de la población.</p>	<p>En los dos sub centros de salud no se cuenta de personal en especializado en diferentes áreas</p>
Acceso y uso de espacio público	<p>73% de las comunidades cuentan con canchas deportivas.</p>	<p>64% de las canchas deportivas pertenecen al distrito de educación y se encuentran en mal estado</p>
Necesidades Básicas	<p>2 Comunidades de la parroquia cuentan con agua entubada tratada, alcantarillados y vías de primer orden</p>	<p>83% de la población cuenta con NBI, agua entubada,</p>

Organización Social	100% de las comunidades cuentan con directivas	27% de comunidades no cuentan con personería jurídica
Grupos Étnicos	Actualmente el 99% de la población de la parroquia es mestiza y el 1% es indígena debido a la migración de habitantes del cantón Cañar a la parroquia por adquisición de terrenos lo cual introduce nuevas etnias a la parroquia.	Perdida de la entidad cultural de la parroquia por la inmersión de cultura occidentalizada.
Seguridad y convivencia ciudadana	Una UPC , servicios de patrullaje, alarmas comunitarias, Conformación del comité de seguridad ciudadana	Comité conformado no se empodera de las funciones que deben ser cumplidas por cada uno de sus integrantes
Patrimonio cultural	100% de las comunidades de generación en generación continúan con prácticas ancestrales vigentes como actividades religiosas, gastronómicas y practicas productivas cuentos y leyendas.	No se cuentan con patrimonio tangible registrado en el INPC Inexistencia material escrito
Igualdad	Respecto de derechos a género femenino. Integración de grupos de atención prioritaria en actividades dentro de la parroquia	
Movilidad Humana	80% de las comunidades cuentan con vías de segundo y tercer orden.	Desinterés de los moradores en el mantenimiento vial

Elaborado por: Equipo técnico, Actualización del PD y OT. 2015

3. COMPONENTE ECONÓMICO PRODUCTIVO

El componente económico comprende el análisis del conjunto e interrelación de los factores vinculados con el desarrollo de la economía del territorio, de su problemática, así como de sus potencialidades.

Se analiza la estructura productiva de la parroquia; los indicadores de trabajo y empleo; la infraestructura existente; el mercado y comercialización de los principales productos; el financiamiento de la economía territorial; y, las situaciones de riesgo diagnosticadas en el componente biofísico cuya ocurrencia afecta al desarrollo económico del territorio.

A). TRABAJO Y EMPLEO

La variable empleo permite conocer el mercado laboral de la parroquia, es decir la situación de la oferta actual de mano de obra en el mercado de trabajo.



✓ **PEA POR SEXO Y AUTO IDENTIFICACIÓN ÉTNICA**

La población económicamente activa de acuerdo a la actividad en la parroquia Llagos, en su mayoría son mujeres que representa el 55% y la población masculina está representada por el 45% que entre sus principales actividades son las actividades agropecuarias, la que en su mayoría son mestizos con un 99% e indígenas especialmente los inmigrantes de la provincia de Cañar con un 1% que han comprado tierras en la parroquia en donde realizan actividades agropecuarias. La población por sexo está representada por un 57% por hombres mientras que el 43% representada por mujeres, este fenómeno en la actualidad ha cambiado por el alto porcentaje de migración de los jefes de familia en la parroquia

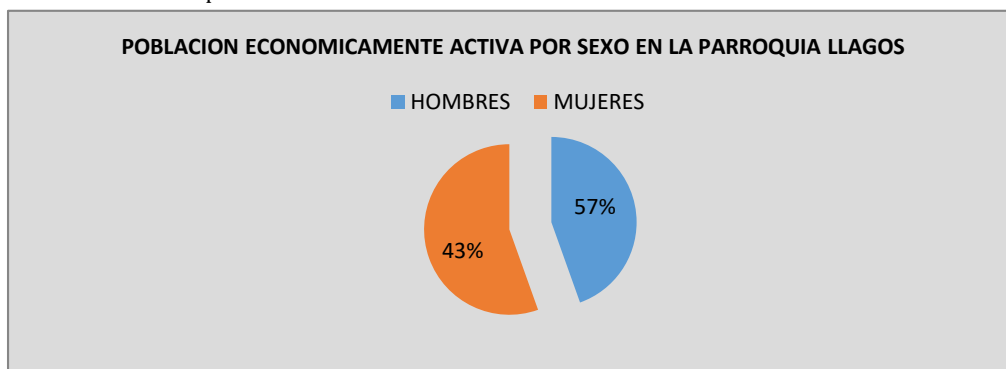
TABLA. 90 Población Económicamente Activa por sexo

TOTAL PEA	HOMBRES	MUJERES	ETNIA	
503	433	317	Mestizos	Indígenas
%	57,73	42,26	99,0%	1,0%

Fuente: REDATAM2010

Elaborado: Equipo técnico GAD Llagos 2015

GRAFICO 25. PEA por rama de actividad



Elaborado: Equipo técnico GAD Llagos 2015

La población económicamente activa de la parroquia por la rama de actividad está representada especialmente por actividades pecuarias (63,62%) seguido por actividades agrícolas (37,04%) en menor porcentaje tenemos actividades como: construcción, comercio, artesanales, del sector público y empleados del sector privado.

TABLA 91 Población económicamente activa por segmentos de ocupación

Fuentes de ingresos familiares	Numero casos	Porcentaje
Actividad agrícola	57	11%
Actividad pecuaria	320	64%
Actividades de construcción	37	7%
Actividades relacionadas con el comercio	34	7%
Actividades artesanales	2	0%
Empleados en el sector público	41	8%
Empleados en el sector privado	12	2%
TOTAL	503	100%

Elaborado por: Equipo técnico, Actualización del PD y OT. 2015

TABLA 92. Matriz para descripción Población Económicamente Activa por sexo

Sexo				Total
Hombres	%	Mujer	%	
433	61%	317	39%	750

Fuente: Censo de población y Vivienda 2001 y 2010

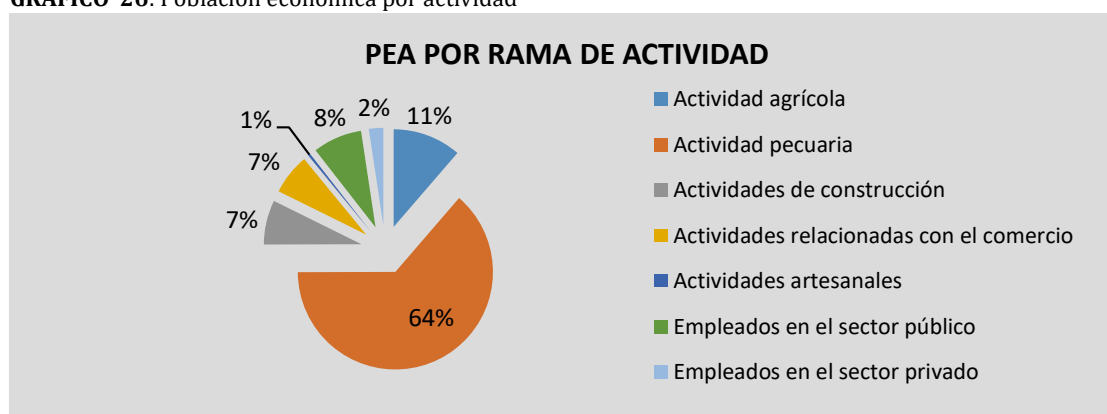
Elaborado por: Equipo técnico, Actualización del PD y OT. 2015

TABLA 93 Población Económicamente activa en la parroquia

Comunidad	Actividad agrícola		Actividad pecuaria		Actividades de construcción		Actividades relacionadas con el comercio		Actividades artesanales		Empleados en el sector público		Empleados en el sector privado		Total de la población económicamente activa
	No.	%	No.	%	No.	%	No.	%	No.	%	No.	%	No.	%	
Llagos	14	2,78%	91	18,09%	10	1,99%	10	1,99%	2	0,40%	10	1,99%	5	0,99%	142
Paccha	3	0,60%	30	5,96%	1	0,20%	0	0,00%	0	0,00%	0	0,00%	0	0,00%	34
Pacchala	2	0,40%	4	0,80%	0	0,00%	0	0,00%	0	0,00%	0	0,00%	0	0,00%	6
Santa Rosa	9	1,79%	21	4,17%	4	0,80%	2	0,40%	0	0,00%	3	0,60%	0	0,00%	39
Joyagshi	10	1,99%	79	15,71%	11	2,19%	13	2,58%	0	0,00%	18	3,58%	4	0,80%	135
San Cristóbal	4	0,80%	11	2,19%	3	0,60%	2	0,40%	0	0,00%	0	0,00%	0	0,00%	20
Tablón	2	3,51%	26	5,17%	2	0,40%	2	0,40%	0	0,00%	5	0,99%	1	0,20%	38
Saguin Alto	2	5,88%	9	1,79%	0	0,00%	0	0,00%	0	0,00%	0	0,00%	0	0,00%	11
Pabellón Llashipa	3	5,26%	13	2,58%	0	0,00%	0	0,00%	0	0,00%	0	0,00%	0	0,00%	16
Saguin	3	5,26%	9	1,79%	2	0,40%	1	0,20%	0	0,00%	0	0,00%	0	0,00%	15
Angas - Evenecer	5	8,77%	27	5,37%	4	0,80%	4	0,80%	0	0,00%	5	0,99%	2	0,40%	47
TOTAL	57	37,04%	320	63,62%	37	7,36%	34	6,76%	2	0,40%	41	8,15%	12	2,39%	503

Elaborado por: Equipo técnico, Actualización del PD y OT. 2015

GRAFICO 26: Población económica por actividad



Elaborado por: Equipo técnico, Actualización del PD y OT. 2015

B). ECONOMÍA POPULAR Y SOLIDARIA

Se describe y analiza la información sobre la población ocupada por cuenta propia dentro del hogar por rama de actividad, para conocer el porcentaje de la población ocupada que realiza actividades por cuenta propia y aporta a la economía parroquial desde la Economía Popular y Solidaria.

✓ EMPRESAS O ESTABLECIMIENTOS ECONÓMICOS

Obtendrá indicadores a nivel de unidades económicas (empresas y establecimientos) dentro del territorio generando indicadores los cuales permitirán conocer información del aparato productivo para caracterizar el territorio parroquial, entre los principales: ventas o ingresos por sector económico, actividad económica, estratos, las exportaciones (evolución por años), personas afiliadas a la seguridad social, la forma institucional de las empresas (persona natural y jurídica).

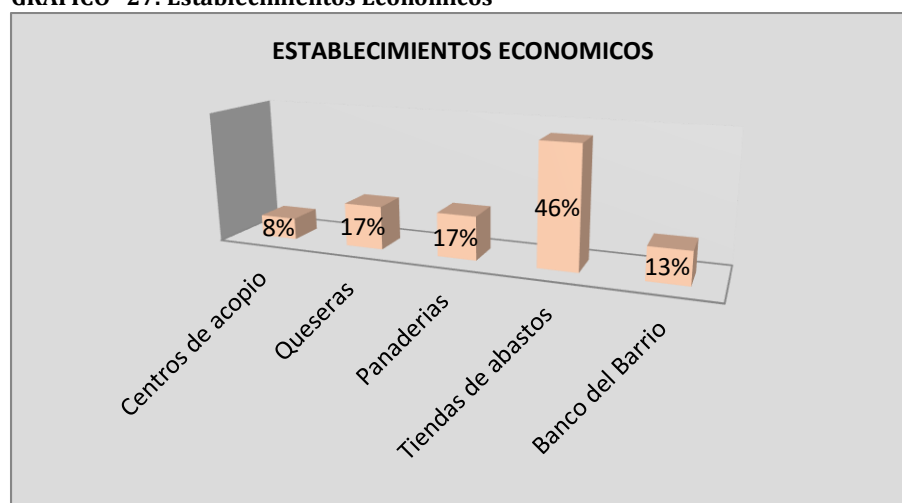
TABLA: 94 Empresas y establecimientos económicos presentes en la parroquia

Empresas y establecimientos económicos presentes en la parroquia						
Nº	COMUNIDAD	centros de acopio	Queseras	Panaderías	Tiendas de abastos	Banco del Barrio
1	Llagos	1	0	3	4	1
2	Joyagshi	1	3	1	5	1
4	Tablón	0	1	0	1	1
5	Saguin				1	
Total		2	4	4	11	3
Porcentaje		8%	17%	17%	46%	13%

Fuente: Entrevistas de infraestructura productiva disponible. (2015)

Elaborado por: Equipo técnico, Actualización del PD y OT. 2015

GRAFICO 27: Establecimientos Económicos



Elaborado por: Equipo técnico, Actualización del PD y OT. 2015

ESTABLECIMIENTO ECONOMICOS (TIENDAS Y BANCOS DEL BARRIO)



Fuente: Archivo fotográfico GAD Llagos 2015.

TABLA 95 Caracterización de la producción de las empresas dedicadas a la producción de lácteos.

Comunidad	Nombre o razón social de la empresa	En funcionamiento		Cantidad procesada por día de leche		Productos ofertados (señalar los 3 principales por volumen de producción)	Unidades producidas			Ciclo de venta anual	
		Si	No	Volumen recolectado en la comunidad	Volumen recolectado fuera de la comunidad		Día	Semana	Mes	Mes de menor	Mes de mayor venta
Joyagshi	Quesos San Pedro		X								
Joyagshi	Quesos El Chino	X		100	900	Queso fresco	285	1995	8550	Junio, Julio agosto	Enero Febrero Septiembre Octubre Noviembre,
Joyagshi	Quesos El Campo	X		50	1700	Queso fresco	500	3500	15000	Mayo, Junio, Julio agosto	Enero Febrero Septiembre Octubre Noviembre,
Tablón	Quesos El Tablón	X		100		Queso fresco	29	870	870	Mayo, Junio, Julio agosto	Enero Febrero Septiembre Octubre Noviembre,

Fuente: Entrevistas de infraestructura productiva disponible. (2015)

Elaborado por: Equipo técnico, Actualización del PD y OT. 2015

TABLA. 96 comercializaciones de los productos de las empresas productoras de derivados lácteos.

Comunidad	Nombre o razón social de la empresa	Productos ofertados (señalar los 3 principales por volumen de producción)	Precio de venta en USD	Cuenta con una marca y empaque		Canal de distribución			Lugares de venta
				Si	No	Productor-consumidor	Productor-intermediari	Otra	
Joyagshi	Quesos El Chino	Queso	2,50	X		X	X		Guayaquil - Chunchi
Joyagshi	Quesos El Campo	Queso	2,50	X		X	X		Guayaquil - Cuenca
Tablón	Quesos El Tablón	Queso	1,45	X			X		El Triunfo

Fuente: Entrevistas de infraestructura productiva disponible. (2015)

Elaborado por: Equipo técnico, Actualización del PD y OT. 2015

TABLA 97. Capacidad de producción instalada para la producción de lácteos por empresa.

Comunidad	Nombre o razón social de la empresa	Maquinaria disponible para el procesamiento	Volumen de procesamiento en litros
Joyagshi	Quesos El Chino	Olla simple doble fondo	1000
		Marmitas	
		Utencillos varios	
Joyagshi	Quesos El Campo	Olla simple doble fondo	1000
		Marmitas	
		Utencillos varios	
Tablón	Quesos El Tablón	Olla simple	350
		Tina para cuajar	

Fuente: Entrevistas de infraestructura productiva disponible. (2015)

Elaborado por: Equipo técnico, Actualización del PD y OT. 2015

TABLA 98. Capacidad de procesamiento instalada para la producción de lácteos en la parroquia

Comunidad	Nº total de empresas de procesamiento de lácteos	Volumen total de procesamiento en litros
Joyagshi	2	3750
Tablón	1	100
TOTAL	4	3.850

Fuente: Entrevistas de infraestructura productiva disponible. (2015)

Elaborado por: Equipo técnico, Actualización del PD y OT. 2015

Fuente: Archivo fotográfico GAD Llagos 2015.



TABLA 99. Estructura administrativa de las empresas de derivados lácteos.

Comunidad	Nombre de la empresa o razón social	Forma jurídica de la empresa					Administrador			Permisos de funcionamiento		Disponibilidad de estudios previos			
		Unipersonal	Comunal	Cía. Ltda.	Asociación Cooperativa	Economía mixta	Formado en la comunidad	Externo	Sin administrador	Permiso municipal	Permiso sanitario	RUC	RUP	Si	No
Joyagshi	Quesos El Chino	X							X	X	X	X	X	X	
Joyagshi	Quesos el Campo	X					X			X	X	X	X	X	
Tablón	Quesos El Tablón	X					X			X	X	X	X	X	

Fuente: Entrevistas de infraestructura productiva disponible. (2015)

Elaborado por: Equipo técnico, Actualización del PD y OT. 2015

TABLA. 100. Capacidad de generación de empleo en las empresas de producción de derivados lácteos.

Comunidad	Nombre de la empresa o razón social	Nº de puestos de trabajo en las áreas administrativas		Nº de puestos de trabajo en las áreas operativas		Nº total de puestos de trabajo generados
		Pertenece a la comunidad	No pertenecen a la comunidad	Pertenece a la comunidad	No pertenecen a la comunidad	
Joyagshi	Quesos El Chino	1		1		2
Joyagshi	Quesos el Campo	1		3		4
Tablón	Quesos El Tablón	1				1

Fuente: Entrevistas de infraestructura productiva disponible. (2015)

Elaborado por: Equipo técnico, Actualización del PD y OT. 2015.



Fuente: Archivo fotográfico GAD Llagos 2015

TABLA. 101. Disponibilidad de servicios de apoyo a la producción en las empresas de producción de lácteos.

Comunidad	Nombre de la empresa o razón social	Vialidad					Disponibilidad de servicios básicos										
		Tiempo de desplazamiento (minutos)	Capa de rodadura la principal vía de acceso (Tramo cabecera-comunidad)					Electricidad		Agua entubada		Alcantarillado		Telefonía		Internet	
			Tierra	Lastre	Empedrado	Adoquinado	Asfalto	Si	No	Si	No	Si	No	Si	No	Si	No
Joyagshi	Quesos el Chino	2				X	X		X		X		X				X
Joyagshi	Quesos El Campo	5				X	X		X		X			X			X
Tablón	Quesos El Tablón	1				X	X		X		X		X	X			X

Fuente: Entrevistas de infraestructura productiva disponible. (2015)

Elaborado por: Equipo técnico, Actualización del PD y OT. 2015

C). PRINCIPALES PRODUCTOS DEL TERRITORIO

De acuerdo a la realidad de la parroquia se analiza las principales características de sectores económicos relevantes tales como: agrícola, ganadero, pesquero, manufacturero, comercio, servicios, finanzas, turismo y otros en donde en la parroquia su principal actividad en la actualidad es la ganadería de leche como pequeños y medianos productores seguido de actividades agrícolas que generalmente lo realizan cultivando papa, maíz y arveja para auto consumo y el excedente lo vende en los mercados locales.

✓ SISTEMA DE PRODUCCIÓN AGRÍCOLA

TABLA. 102. Caracterización de la unidad de producción familiar en la parroquia.

Caracterización de la unidad de producción familiar en la parroquia.									
Cultivo	Comunidades	Superficie promedio por familia (ha)	Número de familias		Periodo anual de siembras y cosechas		Destino de la producción		
					Mes de siembra	Mes de cosecha	Venta	Autoconsumo /y venta	Autoconsumo
	SAGUINALTO	5	2	10	MARZO/OCTUBRE	SEPTIEMBRE/ABRIL	X		
	LLAGOS	1	19	19	ABRIL/JUNIO	SEPTIEMBRE/DICIEMBRE		X	
PAPAS	PACCHA	0,5	11	5,5	ABRIL/JUNIO	SEPTIEMBRE/DICIEMBRE		X	X
	Promedio por cultivo	2,17		34,5					
	SANTAROSA	0.5			DICIEMBRE - ENERO	JULIO - AGOSTO		X	
	PABELLON-LLASHIPA	0.5			DICIEMBRE - ENERO	JUNIO - JULIO		X	
MAIZ	LLAGOS	1			DICIEMBRE - ENERO	JULIO - AGOSTO		X	
	Promedio por cultivo	0,67							
	TABLON	0.5			ABRIL	JULIO		X	
	SAGUN	0.25			ABRIL	JUNIO		X	
ARVEJA	LLAGOS	1			ABRIL	JUNIO		X	
	Promedio por cultivo	0,58							

Fuente: Taller comunal. Mesa de mapeo comunitario. (2015)

Elaborado por: Equipo técnico, Actualización del PD y OT. 2015

TABLA 103. Cultivos transitorios que se desarrollan en la parroquia

Cultivo	Superficie (ha)	Porcentaje
Papa	29,5	42,1%
Maiz suave choclo	26,5	37,9%
Arveja verde en vaina	14,0	20,0%
TOTAL	70,0	100,0%

Fuente: Taller comunal. Mesa de mapeo comunitario. (2015)

Elaborado por: Equipo técnico, Actualización del PD y OT. 2015

TABLA. 104 Cultivos permanentes que se desarrollan en la parroquia

Cultivos permanentes	Superficie (ha)	Porcentaje sobre el total de las áreas destinadas a producción
Pastos	5280,5	79%
Total	5280,5	79%

Fuente: Taller comunal. Mesa de mapeo comunitario. (2011)

Elaborado por: Equipo técnico, Actualización del PD y OT. 2015.



Fuente: Archivo fotográfico GAD Llagos 2015.

Este dato se registra en relación a la superficie total de producción a nivel parroquial en cada una de las comunidades en donde sus principales cultivos agrícolas son el maíz, papa y arveja siendo

TABLA 105 Capacidad de generación de ocupación en el sector rural por cultivo.

Cultivo	Comunidades de referencia	Número total de jornales								Total de jornales empleados
		Preparación del suelo		Siembra		Labores culturales		Cosecha		
		Nº	%	Nº	%	Nº	%	Nº	%	
Papa	Saguin Alto	15	16	12	13	25	27	40	43	92
	Llagos	13	16	12	15	20	25	35	44	80
	Paccha	10	14	12	17	20	28	30	42	72
	Promedio por cultivo									81
Maíz	Santa Rosa	10	26	4	11	12	32	12	32	38
	Pabellón - Llashipa	9	28	3	9	10	31	10	31	32
	Llagos	10	34	3	10	8	28	8	28	29
	Promedio por cultivo									33
Arveja	Tablón	5	13	3	8	6	15	25	64	39
	Saguin	6	15	3	8	6	15	25	63	40
	Llagos	5	15	3	9	5	15	20	61	33
	Promedio por cultivo									37

Fuente: Taller comunal. Mesa de mapeo comunitario. (2015)

Elaborado por: Equipo técnico, Actualización del PD y OT. 2015

TABLA 106. Costos de producción de los principales rubros de producción

Costos de producción de los principales rubros de producción										
Cultivo	Comunidades de referencia	Número total de jornales								Costo total en USD POR HECTÁREA
		Preparación del suelo		Siembra		Labores culturales		Cosecha		
		USD	%	USD	%	USD	%	USD	%	
PAPA	SAGUIN ALTO	100	6	800	44	450	25	450	25	1800
	LLAGOS	80	5	750	47	400	25	350	22	1580
	PACCHA	70	5	700	51	300	22	300	22	1370
	Promedio por cultivo	83	5	750	48	383	24,211	367	23	1583
MAIZ	SANTA ROSA	80	11	70	9	300	40	300	40	750
	PABELLON-LLASHIPA	80	10	60	7	350	42	350	42	840
	LLAGOS	80	12	70	11	200	31	300	46	650
	Promedio por cultivo	80	11	67	9	283	38	317	42	747
ARVEJA	TABLON	80	16	40	8	90	18	300	59	510
	SAGUIN	80	16	40	8	90	18	300	59	510
	LLAGOS	80	16	40	8	80	16	300	60	500
	Promedio por cultivo	80	16	40	8	87	17	300	59	507

Fuente: Entrevistas a productores. (2015)

TABLA 107. Ciclos productivos de los principales rubros de producción

Cultivo	Meses de siembras	Meses de cosechas
Papas	Abril/junio/octubre	Agosto/diciembre/marzo
Maíz	Diciembre/enero	Agosto/septiembre
Arveja	Marzo/abril	Agosto/septiembre

Fuente: Taller comunal. Mesa de mapeo comunitario. (2015)

Elaborado por: Equipo técnico, Actualización del PD y OT. 2015

TABLA 108. Destino de la producción de los principales rubros de producción

Comunidades productoras	Cultivo	Destino de la producción		
		Autoconsumo	Venta	Autoconsumo y venta
Llagos	Papa			X
	Maíz			X
	Arveja			X
Paccha	Papa	X		
	Maíz	X		
	Arveja			X
Pacchala	Frejol		X	
	Maíz			X
	Arveja			X
Santa Rosa	Maíz			X
	Arveja		X	
	Frejol			X
Joyagshi	Papa			X
	Maíz			X
	Arveja			X
San Cristobal	Papa	X		
	Maíz	X		
	Arveja	X		
Tablón	Papa			X
	Maíz			X
	Arveja			X
	Papa		X	
Pabellón - Llashipa	Papa			X
	Maíz			X

	Arveja			X
Saguin	Papas			X
	Maíz			X
	Arveja			X
Angas – Evenecer	Papas			X
	Maíz			X
	Arveja			X

Fuente: Taller comunal. Mesa de mapeo comunitario. (2015)

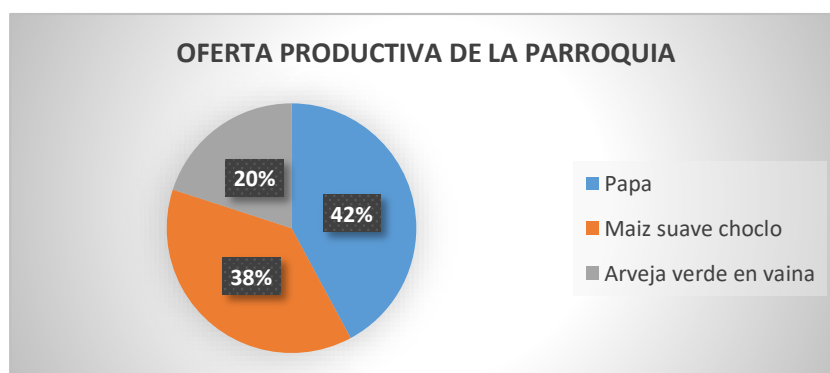
Elaborado por: Equipo técnico, Actualización del PD y OT. 2015

TABLA 109 Oferta Productiva

Oferta productiva de la parroquia				
Cultivo	Comunidades productoras	Rendimiento (Tm/ha)	Superficie (ha)	Volumen de oferta (Tm)
Papa	SAGUIN ALTO	14	15	210
	LLAGOS	12	8	96
	PACCHA	11	6,5	71,5
	Total		29,5	377,5
Maíz suave choclo	SANTA ROSA	3,8	4,5	17,1
	PABELLON – LLASHIPA	4	12	48
	LLAGOS	4,5	10	45
	Total		26,5	110,1
Arveja verde en vaina	TABLON	2	5	10
	SAGUIN	2	4	8
	LLAGOS	2,5	5	12,5
	Total		14	30,5

Elaborado por: Equipo técnico, Actualización del PD y OT. 2015

GRAFICO 28. Superficie dedicada a la producción agrícola en la parroquia



Elaborado por: Equipo técnico, Actualización del PD y OT. 2015

✓ **SISTEMA DE PRODUCCIÓN PECUARIO**

En lo que se refiere a la población bovina de leche en la parroquia solamente existen animales mestizos y criollos mejorados de leche en donde su producción promedio es de 8 litros vaca día la que es comercializada en el centro de acopio de la Localidad y a intermediarios como la Nutri Leche, Dalilac y queseros de la zona, los animales de descarte son llevados a los mercados de la localidad como Joyagshi y Chunchi, para ser vendidos y posteriormente faenados, no existen especies de ovinos ni equinos en la localidad.



TABLA. 110-Población animal de especies mayores en la parroquia

Población animal de especies mayores Comunidad	Población animal de especies mayores			
	Ganado bovino de leche		Ganado porcino	
	Mestizo	Criollo Mejorado	Mestizos	Mejorado
Llagos	273	105	354	
Paccha	97	35	22	
Pacchala	40	10	12	
Santa Rosa	109	63	87	
Joyagshi	452	196	384	
San Cristóbal	25	14	78	
Tablón	105	18	88	
Saguin Alto	60	30	4	
Pabellón-Llashipa	95	25	45	
Saguin	60	24	45	
Angas - Evenecer	257	94	78	
TOTAL	1573	614	1197	

Fuente: Taller comunal. Mesa de mapeo comunitario. (2015)

Elaborado por: Equipo técnico, Actualización del PD y OT. 2015.

TABLA. 111 Población animal de especies menores en la parroquia

Comunidad	Población animal de especies menores	
	Cuyes	Gallinas de postura (Criollas)
Llagos	283	755
Paccha	46	69
Pacchala	9	32
Santa Rosa	142	232
Joyagshi	288	538
San Cristóbal	156	78
Tablón	79	158
Saguin Alto	0	0
Pabellón-Llashipa	75	108
Saguin	135	96
Angas - Evenecer	195	137
TOTAL	1409	2203

Fuente: Taller comunal. Mesa de mapeo comunitario. (2015)

Elaborado por: Equipo técnico, Actualización del PD y OT. 2015

D). DESTINO DE LA PRODUCCIÓN

TABLA. 112 Producción pecuaria de especies mayores en la parroquia

Producto pecuario	Comunidades productoras	Destino de la producción		
		Autoconsumo	Venta	Autoconsumo y venta
Leche	Llagos			X
	Paccha			X
	Pacchala			X
	Santa Rosa			X
	Joyagshi			X
	San Cristóbal			X
	Tablón			X
	Saguin Alto			X
	Pabellón-Llashipa			X
	Saguin			X
	Angas - Evenecer			X

Fuente: Taller comunal. Mesa de mapeo comunitario. (2015)

Elaborado por: Equipo técnico, Actualización del PD y OT. 2015

TABLA. 113 Producción pecuaria de especies menores en la parroquia

Producto pecuario	Comunidades productoras	Destino de la producción
		Autoconsumo
Cuyes en pie	Llagos	X
	Paccha	X
	Pacchala	X
	Santa Rosa	X
	Joyagshi	X
	San Cristóbal	X
	Tablón	X
	Saguin Alto	X
	Pabellón-Llashipa	X
	Saguin	X
	Angas - Evenecer	X
	Huevos de gallina	Llagos
Paccha		X
Pacchala		X
Santa Rosa		X
Joyagshi		X
San Cristóbal		X
Tablón		X
Saguin Alto		X
Pabellón-Llashipa		X
Saguin		X
Angas - Evenecer		X

Fuente: Taller comunal. Mesa de mapeo comunitario. (2015)

Elaborado por: Equipo técnico del Gobierno Parroquial de "Llagos"

CRIANZA CASERA DE ESPECIES MENORES



TABLA 114. Producción pecuaria de especies mayores en la parroquia.

Producto pecuario	Comunidades productoras	Rendimiento (incluir unidades) Litros Promedio por animal	Población animal	Volumen de oferta
Leche	Llagos	8	120	960
	Paccha	10	130	1300
	Pacchala	8	60	480
	Santa Rosa	7	90	630
	Joyagshi	9	120	1080
	San Cristóbal	7	30	210
	Tablón	8	90	720
	Saguin Alto	10	115	1150
	Pabellón-Llashipa	7	50	350
	Saguin	7	84	588
	Angas - Evenecer	10	95	950
	Promedio parroquial	8,3		
Total		2187	8418	

Fuente: Taller comunal. Mesa de mapeo comunitario. (2015)

Elaborado por: Equipo técnico del Gobierno Parroquial de "Llagos"

TABLA 115 Producción pecuaria de especies menores en la parroquia

Producto pecuario	Comunidades productoras	Rendimiento/ año	Población animal
Cuyes en pie	LLAGOS		283
	PACCHA		46
	PACCHALA		25
	SANTA ROSA		142
	JOYAGSHI		288
	SAN CRISTOBAL		156
	TABLON		79
	SAGUIN ALTO		0
	PABELON LLASHIPA		75
	SAGUIN		135
	ANGAS – EVENECER		195
Total			1425
Huevos de gallina	LLAGOS	3625	755
	PACCHA	333	69
	PACCHALA	156	32
	SANTA ROSA	1114	232
	JOYAGSHI	2580	538
	SAN CRISTOBAL	374	78
	TABLON	760	158
	SAGUIN ALTO	0	0
	PABELON LLASHIPA	518	108
	SAGUIN	461	96
	ANGAS – EVENECER	655	137
Total	10576		2203

Fuente: Taller comunal. Mesa de mapeo comunitario. (2015)

Elaborado por: Equipo técnico del Gobierno Parroquial de “Llagos”

En la parroquia no existen explotaciones de cuyes únicamente los crían caseramente para auto consumo, en los que se refiere aves de postura son gallinas criollas (de campo) de doble propósito, carne y huevos utilizadas para autoconsumo.

D). INFRAESTRUCTURA DE APOYO A LA PRODUCCIÓN

✓ RIEGO

TABLA. 116 Caracterización de la infraestructura de apoyo a la producción (componente riego)

Comunidad	Nombre sistema de riego	Nº total de usuarios	Superficie total bajo riego (ha)	Caudal adjudicado en (l/s)	Caudal efectivo conducido (l/s)	Forma de impulsión del sistema			
						Gravedad	Bomba eléctrica	Bomba a motor	Impulsión mecánica
Paccha	Huabalcon	70	180		78	X			
Tablón	Aguisa Tablón	13	20		12	X			
Angas	Angas - Succchan	48	280		100	X			
Tablón	Cafla Tablón	33	17		11	X			
Llagos	Hondonada de Llagos	10	8		5	X			
TOTAL		174	505						

Fuente: Entrevistas del subsistema de asentamientos humanos. (2015). Inventario de recursos hídricos de Chimborazo (2008)

Elaborado por: Equipo técnico, Actualización del PD y OT. 20

MAPA Nº 11



TABLA. 117 Administración de los sistemas de riego disponibles.

Comunidad	Nombre del sistema de riego	Forma de administración				
		Junta Administradora		Disposición de tarifa para mantenimiento		Nº de operadores del sistema
		Si	No	Si	No	
Paccha	Huabalcon	X			X	1
Tablón	Aguisa Tablón	X			X	1
Angas	Angas – Sulchan	X			X	1
Tablón	Cafla Tablón	X			X	1

Fuente: Entrevistas del subsistema de asentamientos humanos. (2015). Inventario de recursos hídricos de Chimborazo (2008)

Elaborado por: Equipo técnico, Actualización del PD y OT. 2015.

Entre unos de los 1 proyectos estratégico en la Parroquia contamos con el proyecto de Redes lecheras del MAGAP a través de los centros de Acopio y enfriamiento de la leche, se cuenta con la UNIDAD DE ASISTENCIA TECNICA DEL MAGAP en la parroquia, la misma que cuenta con técnicos agrícolas y pecuarios que coordinan con el GADPR Llagos capacitaciones y asistencia técnica en el sector agrícola y pecuario.

✓ **INFRAESTRUCTURA DE APOYO A LA PRODUCCIÓN PECUARIA DE LA PARROQUIA.**

Gracias a la coordinación inter institucional se cuenta con la Plaza de rastro a nivel de la parroquia la misma que se encuentra ubicada estratégicamente en la comunidad san Pedro de Joyagshi , en donde todos los días viernes se comercializan ganado vacuno y porcino en donde se han involucrado instituciones que a continuación se detallan:

TABLA. 118 .Cooperación interinstitucional que interviene en la plaza de rastro

ACTIVIDADES	INSTITUCION ENCARGADA	OBSERVACIONES GENERALES
Orden Publico	Policía	Vigilar el orden publico
Asistencia técnica	Técnico del GAD Parroquial	Acudir y brindar asistencia en el lugar de los hechos
Asistencia técnica	Técnicos del MAGAP	Acudir y brindar asistencia en el lugar de los hechos
Asistencia medica	Sub centro de salud	Brindar asistencia médica a los moradores del sector
Coordinación	Responsable de la Plaza de rastro	Responsable de coordinar con las instituciones

Apoyo	Ciudadanía	Involucrarse dentro de situaciones adversas y apoyar
Seguimiento	Técnico del GAD Parroquial	Realizar el monitores y realizar informes

Elaborado por: Equipo técnico, Actualización del PD y OT. 2015.

TALLERES Y ASISTENCIA TECNICA MAGAP



INAGURACION PLAZA DE RASTRO



E) FINANCIAMIENTO

Las principales instituciones que han otorgado financiamiento para el desarrollo parroquial, tanto del sistema público, como del privado.

Es así que en la parroquia de trabajar coordinadamente con BNF Cooperativa de ahorro Chunchi y Riobamba en la otorgación de créditos a los productores y a la Corporación San José de Llagos como apoyo a la producción agropecuaria de la parroquia.

OTORGACION DE CREDITOS A PRODUCTORES DE LA PARROQUIA



TABLA 119 Priorización de problemas y potencialidades del componente Económico - Productivo

COMPONENTE ECONOMICO - PRODUCTIVO		
	Potencialidades	Problemas
Empleo y Talento Humano	<p>42% de la población forma parte de la PEA dedicadas actividades principalmente agropecuarias.</p> <p>3 queseras cuentan con infraestructura adecuada para la elaboración de sus productos y son competitivas a nivel Cantonal.</p>	<p>Población no asalariada , escasas de fuentes de trabajo en territorio</p> <p>El 60% de las actividades económicas productivas carecen de infraestructura adecuado porte del buen vivir de sus habitantes</p>
Principales Productos del Territorio	<p>Producción de leche/día 6539 litros a nivel de la parroquia</p> <p>Oferta productiva de papa 29,5 Ha de papa principal rubro agrícola.</p> <p>Productores poseen conocimientos ancestrales que requieren ser potencializados para controles Fito sanitarios y de sanidad animal.</p> <p>Productores agropecuarios consientes de afectación ambiental por el uso de insecticidas y fertilizantes químicos; predispuestos a capacitación y asistencia técnica.</p> <p>Implementación de proyectos de mejoramiento de sistemas de pastura en coordinación con el GAD Parroquial, Municipal y Parroquial.</p> <p>Las condiciones climáticas y fertilidad de los suelos del c la parroquia aptas para introducir nuevas variedades de pastos resistentes al pastoreo.</p>	<p>Insuficiente capacitación y asistencia técnica a productores agrícolas y ganaderos de la parroquia.</p> <p>95% de productos agrícolas y pecuarios que se producen en el territorio parroquial se comercializan sus productos en mercados provinciales de Chimborazo y Cañar, situación que es aprovechada por los intermediarios para pagar precios bajos.</p> <p>En las UPAS predominan pastizales de baja producción lo cual afecta la producción lechera por unidad bovina.</p> <p>Malas prácticas de sobre pastoreo y deterioro de los suelos.</p> <p>Alta presencia de comercio informal</p>
Seguridad y Soberanía Alimentaria	<p>Producción agrícola y pecuaria en 11 comunidades de la parroquia.</p> <p>Un centro de acopio y enfriamiento de la leche procesa sub productos de la leche garantizando la soberanía alimentarias de sus socios.</p>	<p>Malas prácticas alimenticias en la población.</p> <p>Producción en un alto porcentaje para la venta, los pobladores tienen hábitos de consumo de gaseosas y enlatados.</p> <p>Uso indiscriminado de plaguicidas y fertilizantes químicos en cultivos agrícolas ocasionando la contaminación</p>

		de suelo, fuentes de agua y afectaciones a la salud humana y a la flora y fauna.
Proyectos Estratégicos Nacionales	<p>Proyecto estratégico de redes lecheras del MAGAP.</p> <p>Proyecto del Buen Vivir apoya emprendimientos productivos a los productores de la zona</p>	No existe empoderamiento de los productores de la zona.
Financiamiento	<p>Apoyo de BNF como institución del estado a bajo interés para el sector agropecuario de la parroquia.</p> <p>Apoyo a grupos organizados (Corporación san José de Llagos) Cooperativa de Ahorro y Crédito Chunchi a través de la REFICH /CODESPA en la otorgación de créditos individuales y asociativos</p>	Trámite burocrático extenso
Infraestructura para el fomento productivo	<p>Un centro de acopio de enfriamiento de la leche instalado y funcionando.</p> <p>4 Sistemas de riego presentes en la parroquia.</p> <p>Se cuenta con un mercado de comercialización de productos agrícolas en la comunidad de Joyagshi.</p> <p>Se cuenta con una Plaza de rastro a nivel parroquial</p>	<p>Capacidad instalada (2000 litros)no abastece a la producción lechera de la zona</p> <p>70% de familias dedicadas actividades agropecuarias no disponen de sistemas de riego.</p> <p>Productores de la zona no hacen uso del mercado local</p> <p>Adecuación de acuerdo a parámetros técnicos de la plaza de rastro para garantizar la profilaxis y sanidad animal.</p>
Amenazas a la infraestructura		Infraestructura destinadas a la producción escasas y las existentes en mal estado

Elaborado por: Equipo técnico, Actualización del PD y OT. 2015

4. COMPONENTE DE ASENTAMIENTOS HUMANOS.

El análisis de los asentamientos humanos pretende identificar y comprender la organización espacial de los mismos, su relación e integración entre los de igual, mayor y menor jerarquía. Se describirá los vínculos que guardan entre sí los asentamientos poblados, sus roles, funciones que desempeñan y relaciones de dependencia.

La definición de la red de asentamientos humanos o centros poblados parte de determinar una jerarquía entre los mismos, que puede darse en función de sus principales atributos como centros poblados y sus relaciones: peso demográfico; especialidad económica como aporte de población a diversas actividades productivas y la presencia de equipamientos, infraestructuras y servicios (educativos, sanitarios, culturales, deportivos, comerciales, de transporte, entre otros). Para la fase de diagnóstico, se trata de evidenciar los desequilibrios en la distribución de equipamientos, infraestructuras; la concordancia entre las vocaciones y funciones con respecto al medio físico que las soporta, su relación e integración entre los de igual, mayor y menor jerarquía, y establecer la especialidad que posee cada asentamiento humano considerado que le diferencia y potencia frente al resto.



Fuente: Archivo fotográfico GAD Llagos 2015

A).RED DE ASENTAMIENTOS HUMANOS PARROQUIALES Y SUS RELACIONES CON EL EXTERIOR.

✓ DISPONIBILIDAD DE SERVICIOS BÁSICOS Y DE VIVIENDA.

TABLA 120. Disponibilidad de servicios básicos de agua, electricidad y saneamiento

Comunidad	Servicio de agua de consumo humano y uso doméstico						Servicio de energía eléctrica		Servicio de alcantarillado		Servicio de recolección de basura	
	Disponibilidad		Forma de aprovisionamiento				Si	No	Si	No	Si	No
	Si	No	Red pública	Agua entubada	Carro repartidor	Pozos propios						
Llagos	X		X				X		X		X	
Paccha	X			X			X			X		X
Pacchala	X					X	X			X		X

Santa Rosa	X			X			X			X		X
Joyagshi	X			X			X		X		X	
San Cristóbal	X		X				X			X	X	
Tablón	X			X			X			X	X	
Saguin Alto	X					X	X			X		X
Pabellón – Llashipa	X					X	X			X		X
Saguin	X			X			X			X		X
Angas-Evenecer	X			X			X			X		X

Fuente: Entrevistas de acceso a servicios básicos. (2015)

Elaborado por: Equipo técnico, Actualización del PD y OT. 2015

A nivel de los sectores rurales del país la realidad se repite en lo que se refiere a servicios básicos es así que a nivel parroquial la mayoría de las familias cuentan con alumbrado público y domiciliario de energía eléctrica, en lo que se refiere a consumo de agua hay mucho que trabajar ya que el 100% de la población no cuenta con servicios de agua potable siendo este un grave problema de salud en la población llaguense.

TABLA. 121. Disponibilidad de servicios básicos de comunicación en las comunidades de la parroquia de Llagos

Comunidad	Servicio de Telefonía fija			Servicio de telefonía móvil			Servicio de locales multi-servicios	
	Si	No	Nº de familias que cuentan con el servicio	Si	No	Nº de familias que cuentan con el servicio	Si	No
Llagos	X		40	X		120		X
Paccha				X		32		X
Pacchala				X		4		X
Santa Rosa	X		20	X		25		X
Joyagshi	X		25	X		105		X
San Cristobal				X		60		X
Tablón	X		24	X		26		X
Saguin Alto				X		20		X
Pabellón- Llashipa				X		40		X
Saguin	X		20	X		40		X
Angas-Evenecer	X		5	X		50		X

Fuente: Entrevistas de acceso a servicios básicos. (2015)

Elaborado por: Equipo técnico, Actualización del PD y OT 2015



Fuente: Archivo fotográfico GAD Llagos 2015

Gracias al avance que se ha tenido en lo que respecta a la telefonía móvil en la parroquia el 100% de la población cuenta con estos servicios y a nivel domiciliario aproximadamente el 30% ya que manifiestan que la cobertura es deficiente siendo está superada por la telefonía móvil a nivel de las diferentes comunidades de la parroquia.

TABLA. 122. Acceso a programas de vivienda en las comunidades de la parroquia

Comunidad	Acceso a Programas de vivienda	
	Si	No
Llagos		X
Paccha		X
Pacchala		X
Santa Rosa		X
Joyagshi		X
San Cristóbal		X
Tablón		X
Saguin Alto		X
Pabellón-Llashipa		X
Saguin		X
Angas-Evenecer		X

Fuente: Entrevistas de acceso a servicios básicos. (2015)

Elaborado por: Equipo técnico, Actualización del PD y OT. 2015.

A nivel parroquial la población no se ha involucrado en programas de vivienda ya que la mayoría de los hogares cuentan con familiares en el extranjero los mismos que han garantizados a sus familias contar con viviendas propias.

B). CARACTERÍSTICAS CONSTRUCTIVAS DE LAS VIVIENDAS.

TABLA. 123. Características constructivas de las viviendas en las comunidades de la parroquia

Comunidad	Número de familias que cuentan con vivienda propia	Características constructivas de la vivienda		
		Número de viviendas construcción tradicional	Número de viviendas construcción mixta	Número de viviendas con construcción de hormigón
Llagos	80	15	10	95
Paccha	25	7	12	13
Pacchala	3	5	1	0
Santa Rosa	20	10	10	15
Joyagshi	87	50	10	45
San Cristobal	50	15	35	10
Tablón	27	39	8	10
Saguin Alto	10	0	2	3
Pabellón-Llashipa	40	35	2	3
Saguin	36	25	10	1
Angas-Evenecer	35	10	30	10

Fuente: Entrevistas de acceso a servicios básicos. (2015)

Elaborado por: Equipo técnico, Actualización del PD y OT. 2015.

✓ **DISPONIBILIDAD Y CARACTERÍSTICAS DEL SERVICIO DE AGUA DE CONSUMO HUMANO Y USO DOMÉSTICO.**

TABLA 124. Disponibilidad del servicio de agua de consumo humano y uso doméstico

Comunidad	Disponibilidad del servicio de agua de consumo humano		Nombre del sistema
	Si	No	
Llagos	X		Tratada
Paccha	X		Entubada
Pacchala	X		Pozo
Santa Rosa	X		Entubada
Joyagshi	X		Tratada
San Cristóbal	X		Entubada
Tablón	X		Entubada
Saguin Alto	X		Pozo
Pabellón-Llashipa	X		Pozo

Saguin	X		Entubada
Angas-Evenecer	X		Entubada

Fuente: Entrevistas de infraestructura de agua de consumo humano y uso doméstico. (2011)/ Inventario de Recursos Hídricos de Chimborazo (2008)

Elaborado por: Equipo técnico, Actualización del PD y OT. 2015

En la jurisdicción parroquial no hay ningún sistema de agua potable, solo agua clorada y entubada en la cabecera parroquial y en la comunidad de Joyagshi, en comunidades dispersas se cuenta con sistemas de agua entubada y en las zonas menos pobladas el consumo de agua lo realizan a nivel de pozos, acequias o vertientes.

C). DISPONIBILIDAD Y CARACTERIZACIÓN DEL SERVICIO DE SANEAMIENTO BÁSICO Y MANEJO DE DESECHOS SÓLIDOS.

✓ SANEAMIENTO BÁSICO

TABLA. 125 Infraestructura disponible para la disposición de aguas servidas

Comunidad	Forma de disposición de aguas servidas		
	Número de familias con alcantarillado	Número de familias con pozo séptico	Número de familias que disponen las aguas servidas directamente sobre ríos y quebradas
Llagos	80	0	0
Paccha	0	20	0
Pacchala	0	0	11
Santa Rosa	0	20	0
Joyagshi	70	0	0
San Cristóbal	0	60	0
Tablón	0	27	0
Saguin Alto	0	0	5
Pabellón-Llashipa	0	0	20
Saguin	0	22	0
Angas-Evenecer	0	15	0

Fuente: Entrevistas de infraestructura de saneamiento básico, manejo de desechos sólidos y electricidad. (2015)

Elaborado por: Equipo técnico, Actualización del PD y OT. 2015.

Al contar con comunidades con poblaciones dispersas la parroquia cuenta únicamente con dos sectores que disponen de servicios de alcantarillado mientras las comunidades dispersas lo realizan a través de pozos sépticos o lo depositan directamente en ríos y quebradas contaminando de esta manera el recurso agua en las zonas bajas de la parroquia, por lo que actualmente se está trabajando en la concientización de los moradores en manejar adecuadamente los desechos de las viviendas a nivel comunitario.

✓ **MANEJO DE DESECHOS SÓLIDOS**

TABLA 126. Formas de disposición de los residuos sólidos.

Comunidad	Disponibilidad del servicio de recolección de basura						Otras formas de disposición de residuos					
	Desechos Hospitalarios		Desechos Domiciliarios		Desechos Industriales		Tanques recolectores		Aprovechan los residuos orgánicos		Aprovechan los residuos inorgánicos	
	Si	No	Si	No	Si	No	Si	No	Si	No	Si	No
Llagos		X	X			X		X		X		X
Paccha		X		X		X		X		X		X
Pacchala		X		X		X		X		X		X
Santa Rosa		X		X		X		X		X		X
Joyagshi		X	X			X		X		X		X
San Cristóbal		X		X		X		X		X		X
Tablón		X	X			X		X		X		X
Saguin Alto		X		X		X		X		X		X
Pabellón-Llashipa		X		X		X		X		X		X
Saguin		X		X		X		X		X		X
Angas-Evenecer		X		X		X		X		X		X

Fuente: Entrevistas de infraestructura de saneamiento básico, manejo de desechos sólidos y electricidad. (2015).

Elaborado por: Equipo técnico, Actualización del PD y OT. 2015.

D). DISPONIBILIDAD DE SERVICIOS DE ELECTRICIDAD

TABLA. 127 Disponibilidad del servicio de electricidad en las comunidades de la parroquia.

Comunidad	Disponibilidad del servicio de electricidad	
	Si	No
Llago	X	
Paccha	X	
Pacchala	X	
Santa Rosa	X	
Joyagshi	X	
San Cristobal	X	
Tablón	X	
Saguin Alto	X	
Pabellón-Llashipa	X	
Saguin	X	
Angas-Evenecer	X	

Fuente: Entrevistas de infraestructura de saneamiento básico, manejo de desechos sólidos y electricidad. (2015)

Elaborado por: Equipo técnico, Actualización del PD y OT. 2015

TABLA: 128 Priorización de Problemas y Potencialidades Componente Asentamientos Humanos

Componente de asentamientos humanos.		
Variables	Potencialidades	Problemas
Red de asentamientos humanos parroquiales	Organización social ,11 comunidades cuentan con sus directivas	En 8 comunidades de la parroquia existen abandonó de viviendas y se concentran en la cabecera parroquial y la comunidad de Joyagshi
Servicios Básicos	2 comunidades concéntricas cuentan con servicios básicos (luz, agua, alcantarillado, telefonía, internet)	9 comunidades concéntricas no cuentan con servicios básicos (alcantarillado, internet)
Acceso de la población a vivienda y catastro	99% de las viviendas existentes en la parroquia están ocupadas	Viviendas ocupadas por adulto mayor y niños por efectos de la migración
Amenazas y capacidad de respuesta	Se cuenta con centros de atención UPC, Subcentros de salud, tenencia Política	Personal limitado

Fuente: Entrevistas de infraestructura de saneamiento básico, manejo de desechos sólidos y electricidad. (2015)

Elaborado por: Equipo técnico, Actualización del PD y OT. 2015

5. COMPONENTE MOVILIDAD, ENERGÍA Y CONECTIVIDAD

Este componente se refiere al análisis de redes que permiten articular a la población entre ellos, con el medio físico y con sus actividades. Estas redes están dadas principalmente por el trazado vial, en sus diferentes niveles y jerarquías, así como por la infraestructura de puertos y aeropuertos, redes eléctricas y de telecomunicaciones, movilizandando así población, bienes e información. Este componente tiene muy alto grado de vinculación con el componente Asentamientos Humanos, puesto que entre ellos conforman una red, de nodos (asentamientos humanos) y enlaces (movilidad y conectividad) que se localiza sobre el medio físico.

A). SERVICIOS DE TRANSPORTE.

La parroquia lamentablemente no cuenta con servicios adecuados de transporte para personas ya que la mayoría de las familias de las diferentes comunidades lo realizan en camionetas de alquiler que se encuentran ubicadas principalmente en la comunidad de Joyagshi, únicamente cuentan con servicios de transporte a nivel del cantonal provincial y nacional como se lo describe en el cuadro:

TABLA. 129 Servicios de transporte desde y hacia las comunidades de la parroquia

Comunidad	Tipo de medio de transporte				Nombre de la cooperativa	Horarios disponibles
	Buses	Camionetas	Rancheras	Taxis		
Llagos	Si	Si	No	No	Cooperativa de transportes Churchi	6 am todos los días
Paccha	No	Si	No	No		No
Pacchala	No	Si	No	No		No
Santa Rosa	No	Si	No	No		No
Joyagshi	Si	Si	No	No	Cooperativas de transporte público: Santa, Turismo, Alausi, Churchi, Sucre	Cada Hora
San Cristóbal	Si	Si	No	No	Cooperativas de transporte público: Santa, Turismo, Alausi, Churchi, Sucre	Cada Hora
Tablón	Si	Si	No	No	Cooperativas de transporte público: Santa, Turismo, Alausi, Churchi, Sucre	Cada Hora
Saguin Alto	No	SI	No	No		No
Pabellón Llashipa	No	Si	No	No		No
Saguin	Si	Si	No	No	Cooperativas de transporte público: Santa, Turismo, Alausi, Churchi, Sucre	No
Angas Evenecer	SI	SI	No	No	Cooperativas de transporte público: Santa, Turismo, Alausi, Churchi, Sucre	Cada Hora

Fuente: Entrevistas subsistema de movilidad, energía y conectividad. (2015)

Elaborado por: Equipo técnico, Actualización del PD y OT. 201

SERVICIOS DE TRANSPORTE PARROQUIAL



B). ACCESO A MEDIOS DE COMUNICACIÓN.

TABLA 130 Acceso a medios de comunicación en las comunidades de la parroquia

Comunidad	Acceso a medios televisivos		Acceso a medios radiales				Acceso a medios escritos		
	Disponibilidad		Nombre del medio	Disponibilidad		Nombre del medio	Disponibilidad		Nombre del medio
	Si	No		Si	No		Si	No	
Llagos	X		Tele amazonas	X		Radio Cristal, Ingapirca, Andina, Canela		X	
Paccha		X	Ecuador TV	X		Radio Cristal, Ingapirca, Andina		X	
Pacchala		X	Ecuador TV	X		Radio Cristal, Ingapirca		X	
Santa Rosa	X		Tele amazonas, RTS	X		Radio Cristal, Ingapirca		X	
Joyagshi	X		Telemazonas, RTS, RTU	X		Andina, Cristal, Ingapirca, Andina, Canela		X	
San Cristóbal	X		Tele amazonas, RTS	X		Radio Cristal, Ingapirca		X	
Tablón	X		Tele amazonas, RTS	X		Andina, Radio Cristal, Ingapirca, Andina Canela		X	
Saguin Alto		X			X			X	
Pabellón-Llashipa	X		Tele amazonas	X		Radio Cristal, Ingapirca		X	
Saguin	X		Tele amazonas	X		Radio Cristal, Ingapirca; Andina		X	
Angas-Evenecer	X		Tele amazonas	X					

Fuente: Entrevistas subsistema de movilidad, energía y conectividad. (2015)

Elaborado por: Equipo técnico, Actualización del PD y OT. 2015.

A más de los medios de comunicación descritos en el cuadro debemos indicar que a nivel parroquial se cuenta con el INFOCENTRO el mismo que brinda servicios de internet gratuito

a los moradores de la parroquia con personal profesional que apoyo en tareas dirigidas a los estudiantes.

INFOCENTRO PARROQUIAL



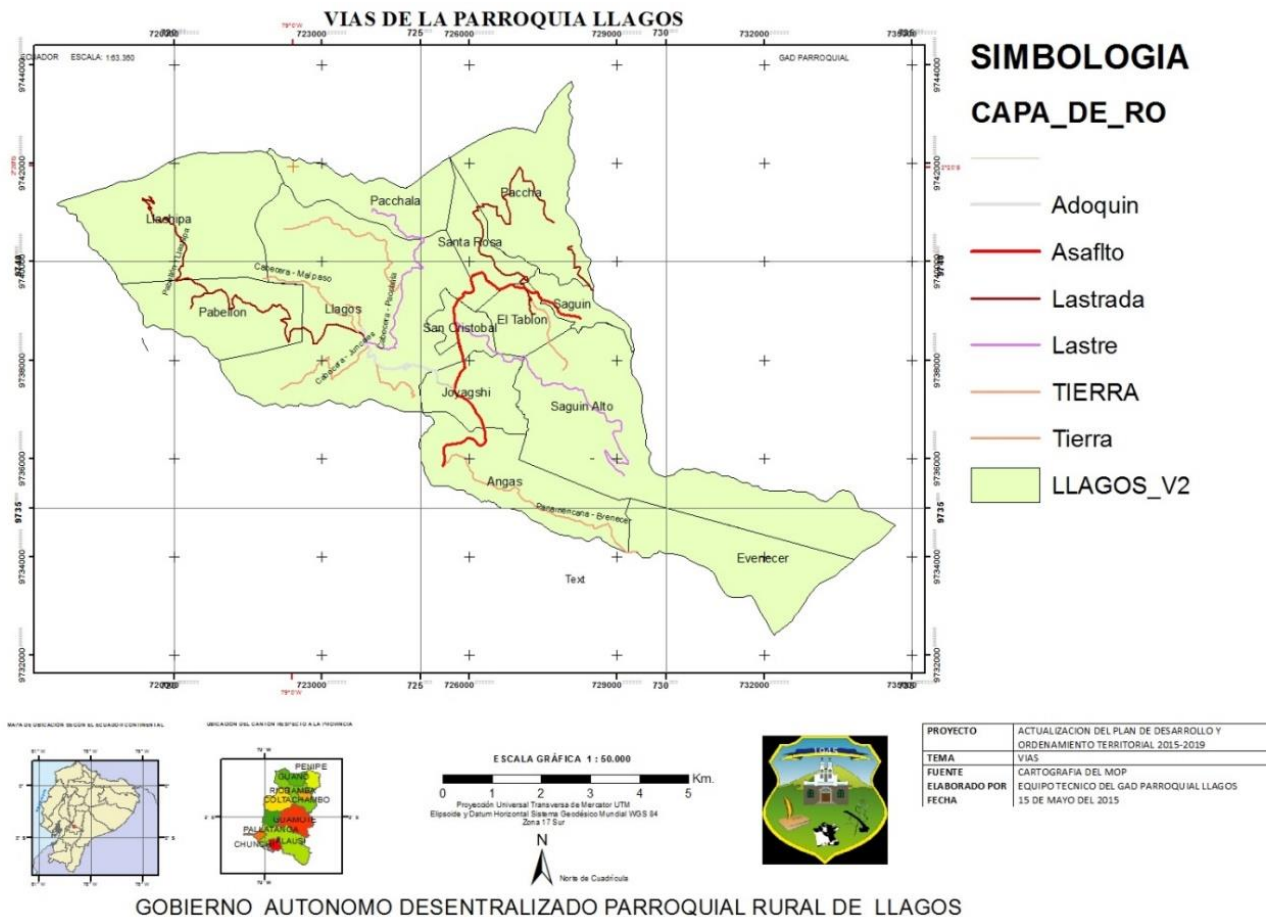
C). CARACTERIZACIÓN DE LA RED VIAL RURAL.

TABLA. 131. Caracterización de la red vial rural de la parroquia.

Tramo vial		Capa de rodadura						Estado de vía		
Desde	Hasta	Tierra	Empedrado	Adoquinado	Lastre	Asfalto	Hormigón	Bueno	Regular	Malo
Llagos	Pabellón				6,24				X	
Pabellón	Llashipa				3,83				X	
Llagos	Pacchala				5,21					X
Llagos	Juncales	2,93								X
Llagos	Mal Paso	2,66								X
Llagos	Tres Cruces	0,74							X	
Llagos	Minchala	1,5								X
Llagos	Joyagshi			3	0,34			X		
Angas	Evenecer	5,23								X
San Cristóbal	Saguin Alto				7,24					X
Tablón	Chafra				1,8					X
Tablón	Santa Rosa				2,57			X		
Santa Rosa	Paccha				3,37			X		
Compud	Paccha Alto	1,3							X	
Paccha	Compud				1,74				X	
Paccha	Hacienda Salaceo	0,9							X	
Tablón (Panamericana)	El Tablón					0,73			X	
Panamericana Saguin						1,39		X		
Hondonada	Cascarillas	4								
Troncal Vial (Panamericana)						8,07		X		
TOTAL		19,3	0	3	32,3	10,2				
TOTAL Kilómetros	64,778									

La parroquia Llagos cuenta con 64,77 Km de red vial la mismas que en mayor porcentaje correspondiente a 32,3 Km son vías lastradas en mal estado que en el tiempo de invierno causan molestias a los moradores de la parroquia ya que dificulta la normal movilidad tanto de personas y productos agropecuarios que se producen a nivel de la parroquia.

MAPA Nº 12



D). POTENCIA INSTALADA Y TIPO DE GENERACIÓN DE ENERGÍA.

Se describe y analiza de acuerdo a la disponibilidad de información, mediante cuadros, tablas y/o gráficos, el tipo de generación de energía y la potencia instalada para la parroquia, así como la conexión por la cual recibe o envía su energía.

En lo que se refiere a esta variable no se genera ningún tipo de energía la parroquia se abastece de la energía eléctrica administrada por la EMPCH Empresa Eléctrica Chunchi

Tabla 132. Potencialidades y problemas del componente Movilidad, Energía y Conectividad

Movilidad, Energía y Conectividad		
VARIABLES	POTENCIALIDADES	PROBLEMAS
Telecomunicaciones	<p>Aseso a redes de comunicación radial, televisiva e internet.</p> <p>Existencia de antenas de repetición para telefonía móvil.</p>	<p>Frecuencias radiales de la Costa inexistencia medios de comunicación escritos en la parroquia.</p> <p>Déficit de cobertura de telefonía fija en comunidades de la parroquia.</p> <p>Redes de comunicación presentes de provincias vecinas</p>
Potencia instalada y generación eléctrica	El 100% de las comunidades cuentan con red eléctrica a nivel domiciliario	En comunidades dispersas no se cuentan con red eléctrica pública
Red vial y de transporte	<p>Asentamientos humanos cuentan con 69,229 Km de vías de primer, segundo y tercer orden.</p> <p>Población concentrada a lo largo de las arterias viales</p>	<p>20 km de vía de tierra están en mal estado, 37,64 km de lastre requieren mantenimiento vial.</p> <p>Inexistencia de rutas de transporte público hacia centros urbanos</p>

Elaborado por: Equipo técnico, Actualización del PD y OT. 201

6. COMPONENTE POLÍTICO INSTITUCIONAL Y PARTICIPACIÓN CIUDADANA

El objetivo de este componente es la identificación de la estructura y capacidad institucional del Gobierno Autónomo Descentralizado, de los actores públicos y privados, de la sociedad civil y la cooperación internacional, para guiar o promover procesos orientados a la gestión del territorio, resolver conflictos y potenciar complementariedades dentro de su territorio.



Fuente: Archivo fotográfico GAD Llagos 2015

A). INSTRUMENTOS DE PLANIFICACIÓN Y ORDENAMIENTO TERRITORIAL VIGENTES O EXISTENTES EN EL GOBIERNO AUTÓNOMO DESCENTRALIZADO, ASÍ COMO EL MARCO LEGAL VIGENTE.

Se analiza el marco legal con el cual se aprobó el presente Plan de Desarrollo y Ordenamiento Territorial y los anteriores PDOT, además se establece la calidad y vigencia de los Planes de Desarrollo y Ordenamiento Territorial del cantón al que se pertenece la parroquia, identificando los mecanismos de articulación planteados.



✓ **MARCO NORMATIVO:**

- ❖ Constitución de la República del Ecuador 2008, Reformas 2015
- ❖ Código Orgánico de Planificación y Finanzas Públicas
- ❖ Plan de Desarrollo (PNBV 2013-2017)
- ❖ Código Orgánico de Organización Territorial, Autonomía y Descentralización
- ❖ Ley Orgánica de Participación Ciudadana
- ❖ Ley Orgánica Reformatoria al Código Orgánico de Organización Territorial, Autonomía y Descentralización. enfocándose en las competencias exclusivas del nivel parroquial.

TABLA 133. Descripción de los mecanismos de articulación establecidos por el nivel cantonal en los que tiene injerencia el Gobierno Parroquial.

Mecanismo de Articulación	Descripción	Actores
Mesas de trabajo	Se plantean mesas de trabajo entre los Diferentes niveles de gobiernos locales para analizar proyectos de impacto cantonal, provincial y parroquial.	Gobierno Provincial Gobierno cantonal Gobierno Parroquial
Comité técnico de Planificación	Comité conformado por técnicos de los tres niveles de gobiernos locales, cuyo trabajo es analizar el avance de lo planificado en los PDOT	Gobierno Provincial Gobierno cantonal Gobierno Parroquial
Comités ciudadanos de seguimiento y veeduría	Grupos conformados por representantes de la sociedad civil y delegados de participación ciudadana de los gobiernos locales	Gobierno Provincial Gobierno cantonal Gobierno Parroquial Ciudadanía

Los mecanismos de articulación a nivel parroquial son importantes ya que de esta manera se ha logrado mejorar la gestión y garantizar el bienestar de las familias, es así que se trabaja coordinadamente con el GAD Provincial, GAD Municipal y actores sociales de cada una de las comunidades en la conformación del Comité Técnico de Planificación y Comité de participación ciudadana.

A). ESTRUCTURA Y CAPACIDADES DEL GOBIERNO AUTÓNOMO DESCENTRALIZADO PARA LA GESTIÓN DEL TERRITORIO, INCLUYE ANÁLISIS DEL TALENTO HUMANO.

Se describe y analiza la capacidad institucional del GAD referente a talento humano, logística, infraestructura y equipos, manejo de información y bases de datos comunitarias y su relación con los diferentes actores públicos, privados, así como de la sociedad civil y de la cooperación internacional; articulación y coordinación con otros niveles de gobierno para resolver conflictos y potenciar complementariedades en las acciones en un territorio, capacidad operativa del GAD parroquial para ejecutar proyectos y manejar el presupuesto asignado.

✓ **RECURSO HUMANO DISPONIBLE**

TABLA 134. Autoridades electas en el GAD parroquial para el periodo 2009 – 2014

Nombre	Cargo	Comisión
Agr. Julio Narváez	Presidente	Ejecutivo y Administrar
Sr. Hernán Naranjo	Vicepresidente	Comisión de Legislación: Estará presidida por la vicepresidenta en coordinación de la segunda vocal, tercer vocal y el profesor Demetrio Caguana.
Ing. Lorena Burí	Vocal	Comisión de planificación y Presupuesto: Estará presidida por la segunda vocal en coordinación con la secretaria tesorera de la Junta Parroquial y la Señorita Gloria Quito reina de la Parroquia Llagos.
Sr. Fabián Bernal	Vocal	Comisión de Fiscalización: Estará presidida por el primer vocal en coordinación con la segunda, tercer vocal y el señor Paul Caguana
Sra. Marcia Naranjo	Vocal	Comisión de Fiscalización: Estará presidida por el primer vocal en coordinación con la segunda, tercer vocal y el señor Paul Caguana
Lcda. Jessica Reyes	Secretaria Tesorera	Comisión de planificación y Presupuesto: Estará presidida por la segunda vocal en coordinación con la secretaria tesorera de la Junta Parroquial y la Señorita Gloria Quito reina de la Parroquia Llagos.
Ing. Edita Vique	Técnico	Técnico de la Unidad de Planificación parroquial

Fuente: Registros del GAD parroquial

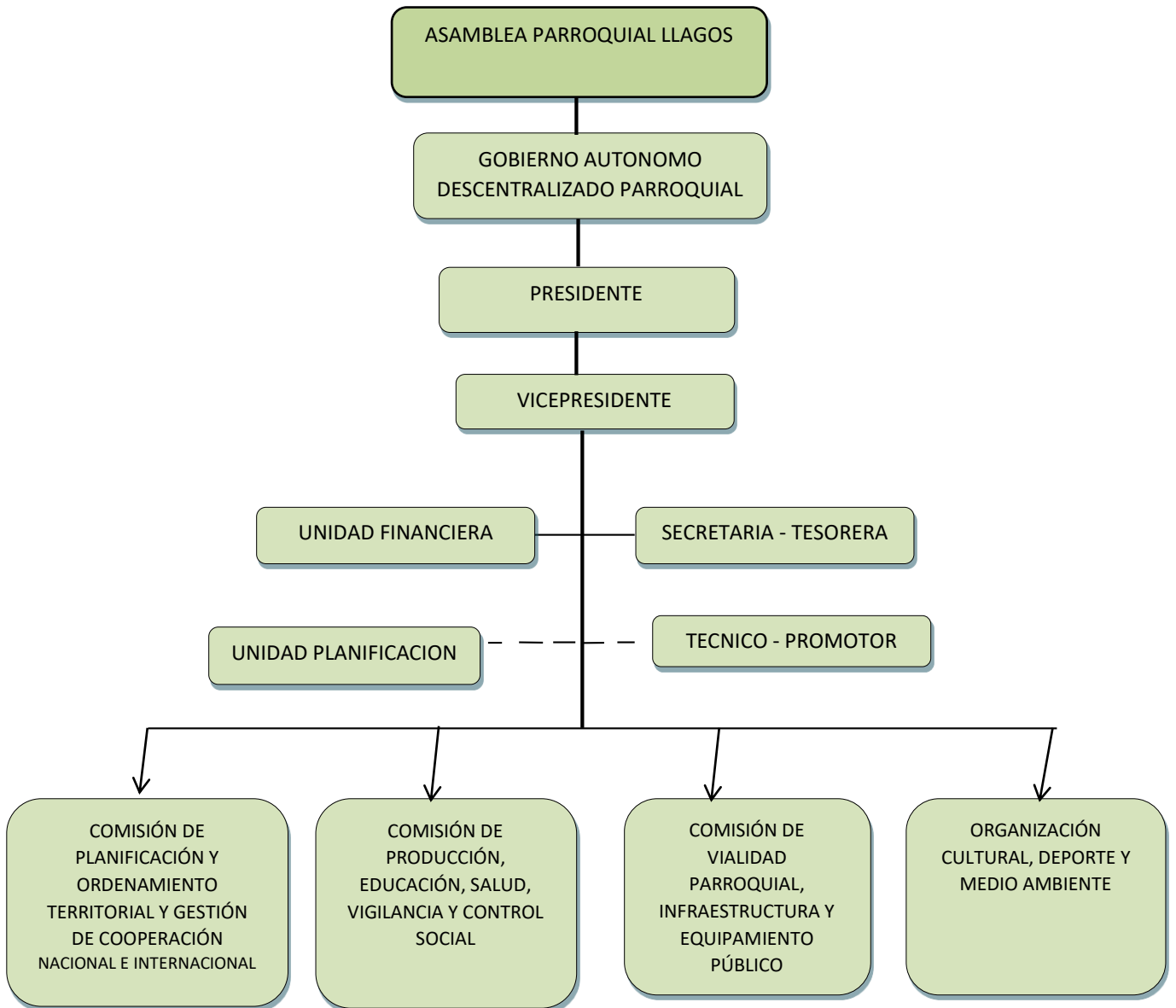
Elaborado por: Equipo técnico, Actualización del PD y OT. 2015



Fuente: Archivo fotográfico GAD Llagos 2015

El Gobierno Autónomo Descentralizado Parroquial Rural de Llagos cuenta con un Cuerpo Ejecutivo que en este caso es el señor (a) Presidente y el cuerpo Legislativo conformado por los señores vocales, los mismos que cuentan con sus respectivas comisiones, personal de apoyo tanto técnico y administrativo para de esta manera coordinar con diferentes niveles de gobierno y mejorar la gestión administrativa del GAD

ESTRUCTURA ORGÁNICO FUNCIONAL DEL GDPR LLAGOS



✓ **FUNCIONARIOS DEL GAD.**

TABLA. 135. Funcionarios del GAD parroquial para el periodo 2014 – 2019

Nombre	Cargo	Relación de dependencia		
		GAD parroquial	Otro GAD	ONG
Agr. Julio Narváez	Presidente	G.P. Llagos		
Sr. Hernán Naranjo	Vicepresidente	G.P. Llagos		
Ing. Lorena Burí	Vocal	G.P. Llagos		
Sr. Fabián Bernal	Vocal	G.P. Llagos		
Sra. Marcia Naranjo	Vocal	G.P. Llagos		
Egr. Jessica Reyes	Secretaria Tesorera	G.P. Llagos		
Ing. Edita Vique	Técnico Unidad de Planificación (Servicio Profesionales)	G.P. Llagos		

Fuente: Registros del GAD parroquial

Elaborado por: Equipo técnico, Actualización del PD y OT. 2015

TABLA 136. Nivel de formación de los funcionarios adscritos a los GAD's

Nombre	Cargo	Nivel de educación					Titulo obtenido
		Primaria completa	Secundaria completa	Bachiller técnico completo	Superior completa	Posgrado completo	
Agr. Julio Narváez	Presidente	X	X	X			Agrónomo
Sr. Hernán Naranjo	Vice - presidente	X	X				Bachiller
Ing. Lorena Burí	Vocal	X	X	X	X		Ingeniería
Sr. Fabián Bernal	Vocal	X	X				Bachiller
Sra. Marcia Naranjo	Vocal	X	X				Bachiller
Egr. Jessica Reyes	Secretaria Tesorera	X	X	X			Tecnólogo
Ing. Edita Vique	Técnico	X	X	X	X		Ingeniería

Fuente: Registros del GAD parroquial

Elaborado por: Equipo técnico, Actualización del PD y OT. 2015

✓ **FUNCIONES AUTORIDADES ELECTAS Y FUNCIONARIOS**

TABLA. 137. .Funciones de las autoridades electas y personal del GAD

Nombre	Cargo	Funciones que desempeña
Agr. Julio Narváez	Presidente	<p>Artículo 70.- Atribuciones del presidente o presidenta de la junta parroquial rural.- Le corresponde al presidente o presidenta de la junta parroquial rural:</p> <p>a) El ejercicio de la representación legal, y judicial del gobierno autónomo descentralizado parroquial rural;</p> <p>b) Ejercer la facultad ejecutiva del gobierno autónomo descentralizado parroquial rural;</p> <p>c) Convocar y presidir con voz y voto las sesiones de la junta parroquial rural, para lo cual deberá proponer el orden del día de manera previa. El ejecutivo tendrá voto dirimente en caso de empate en las votaciones del órgano legislativo y de fiscalización;</p> <p>d) Presentar a la junta parroquial proyectos de acuerdos, resoluciones y normativa reglamentaria, de acuerdo a las materias que son de competencia del gobierno autónomo descentralizado parroquial rural;</p> <p>e) Dirigir la elaboración del plan parroquial de desarrollo y el de ordenamiento territorial, en concordancia con el plan cantonal y provincial de desarrollo, en el marco de la plurinacionalidad, interculturalidad y respeto a la diversidad, con la participación ciudadana y de otros actores del sector público y la sociedad; para lo cual presidirá las sesiones del consejo parroquial de planificación y promoverá la constitución de las instancias de participación ciudadana establecidas en la Constitución y la ley;</p> <p>f) Elaborar participativamente el plan operativo anual y la correspondiente proforma presupuestaria institucional Conforme al plan parroquial rural de desarrollo y de ordenamiento territorial, observando los procedimientos participativos señalados en este Código. La proforma del presupuesto institucional deberá someterla a consideración de la junta parroquial para su aprobación;</p> <p>g) Decidir el modelo de gestión administrativa mediante el cual deben ejecutarse el plan parroquial rural de desarrollo y de ordenamiento territorial;</p> <p>h) Expedir el orgánico funcional del gobierno autónomo descentralizado parroquial rural;</p> <p>i) Distribuir los asuntos que deban pasar a las comisiones del gobierno autónomo parroquial y señalar el plazo en que deben ser presentados los informes correspondientes;</p> <p>j) Sugerir la conformación de comisiones ocasionales que se requieran para el funcionamiento del gobierno autónomo descentralizado parroquial rural;</p>

		<p>k) Designar a sus representantes institucionales en entidades, empresas u organismos colegiados donde tenga participación el gobierno parroquial rural; así como delegar atribuciones y deberes al vicepresidente o Vicepresidenta, vocales de la junta y funcionarios, dentro del ámbito de sus competencias:</p> <p>l) Suscribir contratos, convenios e instrumentos que comprometan al gobierno autónomo descentralizado parroquial rural, de acuerdo con la ley. Los convenios de crédito o aquellos que comprometan el patrimonio institucional requerirán autorización de la junta parroquial rural;</p> <p>m) En caso de emergencia declarada requerir la cooperación de la Policía Nacional, Fuerzas Armadas y servicios de auxilio y emergencias, siguiendo los canales legales establecidos;</p> <p>n) Coordinar un plan de seguridad ciudadana, acorde con la realidad de cada parroquia rural y en armonía con el plan cantonal y nacional de seguridad ciudadana, articulando, para tal efecto, el gobierno parroquial rural, el gobierno central a través del organismo correspondiente, la ciudadanía y la Policía Nacional;</p> <p>o) Designar a los funcionarios del gobierno autónomo descentralizado parroquial rural, mediante procesos de selección por méritos y oposición, considerando criterios de interculturalidad y paridad de género; y Removerlos siguiendo el debido proceso. Para el cargo de secretario y tesorero, la designación la realizará sin necesidad de dichos procesos de selección;</p> <p>p) En caso de fuerza mayor, dictar y ejecutar medidas transitorias, sobre las que generalmente se requiere autorización de la junta parroquial, que tendrán un carácter emergente, sobre las que deberá informar a la asamblea y junta parroquial;</p> <p>q) Delegar funciones y representaciones a los vocales de la junta parroquial rural;</p> <p>r) La aprobación, bajo su responsabilidad civil, penal y administrativa, de los traspasos de partidas presupuestarias, suplementos y reducciones de crédito, en casos especiales originados en asignaciones extraordinarias o para financiar casos de emergencia legalmente declarada, manteniendo la necesaria relación entre los programas y subprogramas, para que dichos traspasos no afecten la ejecución de obras Públicas ni la prestación de servicios públicos. El presidente o la presidenta deberá informar a la junta parroquial sobre dichos traspasos y las razones de los mismos;</p> <p>s) Conceder permisos y autorizaciones para el uso eventual de espacios públicos, de acuerdo a las ordenanzas metropolitanas o municipales, y a las resoluciones que la junta parroquial rural dicte para el efecto:</p> <p>t) Suscribir las actas de las sesiones de la junta parroquial rural:</p> <p>u) Dirigir y supervisar las actividades del gobierno parroquial rural, coordinando y controlando el trabajo de los funcionarios del gobierno parroquial rural;</p> <p>v) Presentar a la junta parroquial rural y a la ciudadanía en general un informe anual escrito, para su evaluación a través del sistema de rendición de cuentas y control social, acerca de la gestión administrativa realizada, destacando el cumplimiento e impacto de</p>
--	--	--

		<p>sus competencias exclusivas y concurrentes, así como de los planes y programas aprobadas por la junta parroquial, y los costos unitarios y totales que ello hubiera representado; y,</p> <p>w) Las demás que prevea la ley.</p>
Sr. Hernán Naranjo	Vicepresidente	Artículo 68.- Atribuciones de los vocales de la junta parroquial rural.- los vocales de la junta parroquial rural tienen las siguientes atribuciones:
Ing. Lorena buri	Vocal	Intervenir con voz y voto en las sesiones y deliberaciones de la junta parroquial rural;
Sr.Fabian Bernal	Vocal	La presentación de proyectos de acuerdos y resoluciones, en el ámbito de competencia del gobierno autónomo descentralizado parroquial rural;
Sra. Marcia Naranjo	Vocal	La intervención en la asamblea parroquial y en las comisiones, delegaciones y representaciones que designe la junta parroquial rural, y en todas las instancias de participación;
		<p>Fiscalizar las acciones del ejecutivo parroquial de acuerdo con este Código y la Ley; y,</p> <p>Cumplir aquellas funciones que le sean expresamente encomendadas por la junta parroquial rural.</p>

Fuente: Registros del GAD parroquial

Elaborado por: Equipo técnico, Actualización del PD y OT. 2015.

✓ INFRAESTRUCTURA DISPONIBLE

TABLA. 138 Infraestructura disponible en el área administrativa

Área administrativa	Tenencia				Número de ambientes
	Propio	Arrendado	Comodato	Préstamo	
Oficina de Presidencia			X		1
Oficinas de vocales			X		
Sala de reuniones			X		1
Secretaria			X		1
Oficina de Contabilidad			X		1

Fuente: Registros del GAD parroquial

Elaborado por: Equipo técnico, Actualización del PD y OT. 2015

En la actualidad el Gobierno Parroquial viene funcionando en las instalaciones compartidas con la Junta Administradora de agua potable, ya que por su presupuesto limitado no se cuenta con instalaciones propias.

TABLA 139. Infraestructura disponible en el área social y de recreación.

Área social y recreación	Tenencia				Capacidad de ocupación
	Propio	Arrendado	Comodato	Préstamo	
Salón para asambleas (centro de acopio)				X	250

Fuente: Registros del GAD parroquial

Elaborado por: Equipo técnico, Actualización del PD y OT. 2015

Al nivel parroquial no se cuenta con salón para asambleas ni coliseo, las asambleas se lo viene realizando en el centro de acopio de la cabecera parroquial.

SALON DE REUNIONES



INSTALACIONES DEL GAD



TABLA 140. Facilidades logísticas disponibles (vehículos, maquinaria)

Tipo de vehículo	Tenencia				Número
	Propio	Alquiler	Comodato	Préstamo	
Auto					
Jeep					
Camioneta		X			1
Maquinaria					

Fuente: Registros del GAD parroquial

Elaborado por: Equipo técnico, Actualización del PD y OT. 2015

El GAD Parroquial Rural Llagos carece de facilidades operativas dificultando su gestión y administración.

B).RELACIONES DE ALIANZA Y CONFLICTIVIDAD ENTRE LOS ACTORES SOCIALES

TABLA 141. Relaciones entre actores sociales y las instituciones que actúan en la parroquia.

Nº	Institución/ Organización/ OSG,OTG, ONG	Principales Acciones ejecutadas en la parroquia	RELACIONES Alianzas = A En conflicto = C
1	Junta de Agua Entubada	Mejoramiento de la red, Agua para para el consumo Humano.	A
2	Junta de Agua de Riego	Mejoramiento de los canales de riego Favoreciendo a los cultivos que son regados en parroquia.	A
3	Junta Parroquial	Administra, supervisa y ejecuta las obras en la parroquia	A

Fuente: de trabajo de valoración cualitativa del ejercicio de poder y legitimidad de las organizaciones e instituciones en el territorio

Elaborado por: Equipo técnico, Actualización del PD y OT. 2015



Figura 1. Relaciones entre actores sociales y las instituciones que actúan en la parroquia

Fuente: de trabajo de valoración cualitativa del ejercicio de poder y legitimidad de las organizaciones e instituciones en el territorio

Elaborado por: Equipo técnico del Gobierno Parroquial de "Llagos".

TABLA 142. Valoración cualitativa de las formas de ejercicio de poder y legitimidad de las organizaciones que actúan en la parroquia.

INSTITUCIÓN/ ORGANIZACIÓN/ OSG,OTG, ONG, GAD	Forma de ejercicio de poder		La población cree en los representantes de esas instituciones y organizaciones
	Por la fuerza	Motivados por intereses	
GAD LLAGOS		X	Si
Junta de Agua Entubada		X	Si
Junta de Agua de Riego		X	Si
Junta Parroquial		X	Si
FEPP/ CODESPA		X	Si

Fuente: Mesa de trabajo de valoración cualitativa del ejercicio de poder y legitimidad de las organizaciones e instituciones en el territorio

Elaborado por: Equipo técnico, Actualización del PD y OT. 2015.

Las instituciones y organizaciones presentes en la parroquia son de beneficio social en donde la población cree en sus representados por las gestiones realizadas a nivel comunal u organizacional.

TABLA 143. Valoración cuantitativa de las formas de ejercicio de poder y legitimidad de las organizaciones que actúan en la parroquia.

Institución/ Organización/ OSG,OTG, ONG, GAD	Forma de ejercicio de poder		La población cree en los representantes de esas instituciones y organizaciones
	Por la fuerza	Motivados por intereses	
GAD Llagos		3	3
Junta de Agua Entubada		2	2
Junta de Agua de Riego		3	3
Junta Parroquial		3	3
FEPP/ CODESPA		3	3

Ejercicio de poder: (Menor ejercicio de poder = 1; mediano ejercicio de poder = 2; mayor ejercicio de poder = 3).

Legitimidad: (Baja credibilidad = 1; mediana credibilidad = 2; alta credibilidad = 3).

Fuente: Mesa de trabajo de valoración cuantitativa del ejercicio de poder y legitimidad de las organizaciones e instituciones en el territorio

Elaborado por: Equipo técnico, Actualización del PD y OT. 2015.

TABLA 144. Organización Político Administrativo de las comunidades de la Parroquia

N°	Comunidad	Personería Jurídica
1	Llagos	X
2	Paccha	
3	Pacchala	
4	Santa Rosa	
5	Joyagshi	X
6	San Cristóbal	
7	Tablón	
8	Saguin Saguin Alto	X
9	Pabellón-Llashipa	
10	Angas-Evenecer	X

Fuente: Entrevistas, registros del GAD

Elaborado por: Equipo técnico, Actualización del PD y OT. 2015

ENTREGA DE ACUERDOS MINISTERIALES EN LAS COMUNIDADES



Fuente: Archivo fotográfico GAD Llagos 2015



El gobierno autónomo descentralizado de la parroquia Llagos cuenta con autoridades electas democráticamente para ejercer su cargo durante el periodo 2014 – 2019, quien bajo la dirección de su presidente y sus vocales vienen realizando y gestionando obras a nivel de toda la parroquia y sus comunidades.

El presidente está encargado de la comisión de Ejecutivo y Administrativo.

El primer vocal está encargado de la comisión de legislación

El segundo y tercer vocal encargado de la comisión de fiscalización.

La secretaria se encarga de la comisión de planificación y presupuesto.

En el Caso de infraestructura física no cuenta con infraestructura propia está funcionando en las oficinas de la Junta Administradora de agua potable de la parroquia.

A pesar de sus limitantes gracias de las autoridades de la Junta especialmente de su presidente se ha logrado obras que benefician a los moradores de la parroquia y sus comunidades de la cuales el 40 % cuentan con personería jurídica.

TABLA 145. Priorización de Potencialidades y problemas Componente político y participación Ciudadana

COMPONENTE POLÍTICO INSTITUCIONAL Y PARTICIPACIÓN CIUDADANA		
Variables	Potencialidades	Problemas
Instrumentos de planificación y marco legal	Se cuenta con instrumentos legales como COOTAD, Constitución, Código Orgánico de planificación. Reglamento interno y PDOT.	Vocales del GAD desconocen los instrumentos de Planificación territorial
Actores del territorio	Conformación de la asamblea parroquial y Consejo de Planificación. Existencia de organizaciones sociales de producción. 40% de las comunidades cuentan con personería jurídica	Desinterés por los integrantes de la asamblea y representantes de la ciudadanía del consejo de Planificación parroquial. Por contar con menos de 50 jefes de familia las comunidades no cuentan con personería jurídicas
Capacidad del GAD para la gestión del territorio	Firma de convenios GADs Cantonal, Provincial y Ongs. Representatividad Institucional	Escaso interés de la población de participar en procesos de planificación.

Elaborado por: Equipo técnico, Actualización del PD y OT. 2015.

7. PRIORIZACION DE PROBLEMAS Y POTENCIALIDADES.

Conforme las directrices emitidas por la Secretaria Nacional de Planificación y Desarrollo, el Gobierno Autónomo Descentralizado Parroquial Rural de Llagos formuló una metodología participativa que, una vez socializada, permitió la identificación y validación de problemas y potencialidades en las diez comunidades de la Parroquia.

Para el análisis respectivo, fue necesario responder conceptos básicos, como: **Qué es un problema** Son todas aquellas situaciones que reflejan carencias, escasez o deficiencias en la satisfacción de las necesidades y demandas de la población. El colocar el sustantivo “falta” o el adjetivo “deficiente” no refleja la existencia de un problema. El problema debe ser enunciado de manera objetiva especificando la situación problemática.

Qué es una potencialidad son todas aquellas situaciones que pueden dar lugar a la satisfacción de las necesidades y demandas de la población. La potencialidad debe ser enunciada de manera objetiva, especificando la situación que genera la posibilidad de atención a las necesidades y demandas de la población.

Priorización de los problemas por componente en la parroquia Llagos y sus comunidades.

Para la priorización de problemas por componente se procedió a analizar cada uno de los problemas registrados por los participantes, para lo cual, previamente se agruparon los temas comunes. Los problemas identificados se enlistaron aleatoriamente en una matriz de priorización para, a través de votación por parte de la ciudadanía, determinar la Magnitud, Gravedad y Alternativa de Solución de los problemas, en cuanto a ponderaciones de Alta, Mediana y Baja, correspondientes a valores de 3, 2 y 1 respectivamente. Las votaciones de Alta, Mediana y baja se registraron en cada problema enlistado, obteniéndose una puntuación final por cada problema que, ordenada desde la mayor puntuación dio como resultado una priorización de problemas

TABLA 146. PRIORIZACIÓN DE PROBLEMAS Y POTENCIALIDADES POR COMPONENTE

Componentes	Variable priorizada	Potencialidades	Problemas
Biofísico	Suelo	5280,50 hectáreas dedicadas actividades productivas pecuarias cubre el territorio de la parroquia	Avance de la frontera agrícola, sobre pastoreo en las zonas de producción.
	Agua	Subcuentas hídricas, con disponibilidad de agua para consumo humano y riego e industrialización	1.- Disminución de caudales de agua. 2.- Distribución del agua para riego y consumo humano. 3.- Infraestructura deficiente de riego
	Paramo	993,20 ha de paramo que sirven como esponjas de agua para la parroquia	Carencia de instrumentos legales que regulen la protección y conservación de los recursos naturales.
	Bosques	Gobierno local MAE apoya al medioambiente con la implementación del Proyecto de protección y conservación de 162 Ha en la jurisdicción parroquial.	Poco conocimiento de la población en temas medioambientales. Bajo nivel de empoderamiento de la población en cuanto al papel activo que deben desempeñar en la comunidad.
Socio Cultural	Organización y tejido social	100% de las comunidades de la parroquia cuentan con directivas	73% de las comunidades de la parroquia no cuentan con personería jurídica
	Seguridad y convivencia ciudadana	Se cuenta con UPC ,quien brinda servicios de patrullaje por las comunidades de la parroquia , alarmas comunitarias , comité de seguridad ciudadana y tenencia política	Integrantes del comité de seguridad conformado no se empodera de las funciones que deben cumplir a nivel parroquial
	Educación	Incremento del 36% de estudiantes que continúan con estudios de bachillerato	De cada 10 estudiantes que se gradúan 6 no continúan con educación superior
	Salud	Dos centros de salud presentes en la parroquia cuentan con equipamiento adecuada infraestructura y servicios básicos en buen estado disponibles para el 100% de la población	Centros de salud cuentan con limitado personal especializado en diferentes áreas para la atención a moradores de la parroquia.
Económico – Productivo	Producción Agricultura	Tres zonas definidas a nivel parroquial (zona media, alta, baja) aptas para el cultivo de papa, maíz, trigo, frejol, arveja.	Baja rentabilidad de los productos agrícolas
	Producción Pecuaria	Presencia de una diversidad de explotaciones de animales domésticos, que les permite generar incrementar los ingresos económicos (leche) al agro productor	Baja productividad de las especies pecuarias (ganado lechero)
	Comercialización	La ubicación geográfica de la Parroquia le da una ventaja competitiva por estar cerca de los principales centros de comercio y de consumo como Guayaquil, y	Deficiente sistema de comercialización agropecuaria

		Cuenca, además de ser la conexión entre las diferentes regiones del país (sierra, costa y oriente).	
	Turismo	Presencia de atractivos turísticos naturales en la parroquia	Débil desarrollo de la actividad turística
De Asentamientos Humanos	Servicios Básicos	2 comunidades concéntricas cuentan con servicios básicos (luz, agua, alcantarillado, telefonía, internet)	9 comunidades concéntricas no cuentan con servicios básicos (alcantarillado, internet, alumbrado público)
	Red de asentamientos humanos parroquiales	Comité de gestión de riesgos a nivel Cantonal, UPC	Pobladores no capacitados para actuar frente a amenazas o desastres naturales o acciones provocadas por el hombre
Movilidad, Energía y Conectividad	Redes viales y transporte	Asentamientos humanos cuentan con 69,229 Km de vías de primer, segundo y tercer orden	20 km de vía de tierra están en mal estado, 37,64 km de lastre requieren mantenimiento vial, problemas de deslizamientos en temporada de invierno
	Conectividad y energía	Aseso a redes de comunicación radial, televisiva e internet	Limitada cobertura y acceso a los servicios de conectividad en la zona
Político Institucional y Participación Ciudadana	Instrumentos de planificación y marco legal	Se cuenta con instrumentos legales como COOTAD, Constitución, Código Orgánico de planificación. Reglamento interno y PDOT.	Vocales del GAD desconocen los instrumentos de Planificación territorial
	Actores del territorio	Conformación de la asamblea parroquial y Consejo de Planificación	Desinterés por los integrantes de la asamblea y representantes de la ciudadanía del consejo de Planificación parroquial

Elaborado por: Equipo técnico, Actualización del PD y OT. 2015.

III. ANALISIS ESTRATEGICO TERRITORIAL.

A. ANALISIS POR COMPONENTES

La identificación y análisis del funcionamiento y la lógica del territorio radica en que existen varias relaciones entre los diferentes componentes del diagnóstico y de esta manera poder establecer líneas de acción para la intervención y gestión en territorio identificando sus problemas y potencialidades.

1. Componente biofísico.

El uso del suelo de la parroquia presentan grandes extensiones ocupadas por zonas agropecuarias, áreas de paramo y bosques nativos y exóticos y en menor proporción el territorio se encuentra ocupado por zonas de chaparros, zonas amanzanadas y zonas extractivas industriales. Las acciones impacto ambiental sobre el recurso suelo registradas cuyos efecto mayoritariamente se presentan son avance de la frontera agrícola, quema y deforestación, incremento de la población bovina en las zonas de paramo y bosques nativos.

En cuanto al recurso agua se cuentan con vertientes ríos y riachuelos que son utilizados para el consumo humano, animal y agua de riego que en los últimos años su caudal va disminuyendo por la deforestación y avance de la frontera en la zona del paramo además a nivel parroquial se tienen problemas de contaminación por la utilización de agroquímicos, en zonas pobladas arrojan aguas servidas y basura en ríos y quebradas y sobre el recurso aire afectan quemando basura, quema y tala de bosques nativos, uso de agroquímicos.

La presencia de especies de flora determinado por zonas es la siguiente: a) zonas de paramo es de 17 especies b) zonas de ríos y quebradas existe 9 c) zonas de producción agropecuaria 46 especies y d) zonas de bosque 17 especies.

El principal uso de estas especies es: alimentación animal de especies mayores y menores, alimentación humana, medicinal y como leña

La presencia de especies de fauna para la parroquia definido por zonas es la siguiente a) zona de paramo 15 especies, b) zona de ríos y quebradas 34 especies, c) zona de producción agropecuaria 23 d) zona de bosque con, 17 especies De los cuales su principal uso es para alimentación humana, alimentación de animal, como medicina ancestral.

Además, se identificaron superficies con presencia de amenazas naturales, reconocidas por los habitantes de los diferentes asentamientos humanos, destacándose la presencia de los siguientes eventos adversos recurrentes en la parroquia durante los últimos años han sido principalmente los vientos huracanes con un 58% de ocurrencias, seguido de las heladas con un 32% los mismos que afectado a las plantaciones especialmente de papa, maíz y arveja, los incendios en y las sequia han ocurrido en los últimos 5 años en un 5%, ventajosamente en la parroquia no se han reportado casos de deslaves e inundaciones.

2. Componente socio-cultural.

La población de la parroquia se encuentra mayoritariamente concentrada en la zona sur oriental, de la parroquia, la cual mayoritariamente se ubica sobre los ejes principales de la panamericana sur vía a Cuenca, cuyos asentamientos humanos se ubican entre una altitud de

1.860m.s.n.m y 3.300m.s.n.m, siendo el promedio de población por asentamiento humano de 164 habitantes

La cabecera parroquial es: Llagos con un número de habitantes de 463 personas la estructura familiar predominante en la parroquia son jefas de familia mujeres de 202 correspondiente a 51,8%, con relación a jefes de familia hombres de 117 correspondiente a 48,2%, su principal fuente de ingresos es la actividad pecuaria y agrícola con una población económicamente activa de 212 correspondiente al 50,4%.

La migración interna mayoritaria se ha dado hacia las ciudades de Cuenca, Azogues, Riobamba, Quito y la migración externa hacia los países de Estados Unidos, España. El número de organizaciones presentes en la parroquia son 40 conformadas por las directivas comunales, asociaciones, clubs deportivos, y organizaciones gubernamentales y ONGs que vienen apoyando a los pobladores de la parroquia. La población lláguense respecto a su composición étnica es mayoritariamente mestiza, de habla hispana, su forma de vestir occidentalizada, existiendo pocos casos en donde los adultos mayores utilizan poncho sombrero, chalina como vestimenta tradicional.

El patrimonio cultural intangible de la parroquia definido por sus prácticas productivas ancestrales, determina que en la mayoría de las comunidades se realiza la siembra de las papas, maíz y arvejas y en climas templados se dedican al cultivo de frejol, esta actividad agrícola lo realiza con peones, presta manos o randimpa, las mingas son actividades que generalmente son practicadas en actividades comunitarias como limpieza de caminos, acequias etc, prácticas como el usos de la yunta se conservan manteniendo así la tradición de sus mayores.

3. Componente Económico-Productivo.

El área de mayor superficie ocupada según el uso del suelo es: 5280,5 Ha de pastos y 124,9 Ha de cultivos, siendo los principales cultivos las papas, maíz y arveja con una superficie de 54,9 ha de papa- 41,0 maíz y 29,0 arveja cuyo promedio de siembra por familia es de 0,99Ha por familia dedicadas a la actividad agrícola cuyo rendimiento respectivamente para los cultivos antes descritos es 12 - 4,1 - 2,2Tn toneladas métricas/ha cuya oferta productiva de la parroquia es de 123,7 Tm de papa, 36,7 Tm de maíz y 10,1 Tm de arveja, producidos de manera semi - tecnificada en el caso de la papa y maíz en lo que se refiere a la arveja lo realizan de manera no tecnificada.

La principal actividad pecuaria es la ganadería de leche, con un rendimiento de producción promedio de 6288 litros/ día, cuyo tipo de producción para ganadería bovina es extensivo (pastoreo), con un sistema de alimentación de pasto natural en un 85% y la ganadería es de tipo mestizos mejorados en un 60% La oferta de productos derivados de la ganadería de especies mayores es 8 litros/vaca/día.

Los mercados abastecidos con los productos agropecuarios son para el caso de cultivos agrícolas Cañar y Cuenca producción que es vendida en mercados mayoristas a intermediarios, en el caso de productos pecuarios existen 4 queseras a nivel de la parroquia quienes transforman un promedio de 3750 litros diarios en queso fresco producto que son vendidos en mercados de Cuenca y Guayas, además debemos indicar el 50% de producción

es recolectada por acopiadores de las empresas NUTRI – LECHE , ULTRA LECHE , LACTO Y DALILA.

Las infraestructuras de apoyo en la producción en el caso al sistema de riego en la parroquia se cuenta con cuatro canales con 174 usuarios, que cubre 504 ha de las 5405 Ha destinadas actividades agropecuarias es decir que apenas el 9,34% de la superficie cuenta con riego que se lo realiza por gravedad.

La infraestructura productiva presente en las distintas comunidades son 4 queseras que se encuentran ubicadas en las comunidades de Joyagshi y Tablón las mismas que tienen un promedio de transformación de 3750 litros.

En la cabecera parroquial se cuenta con un centro de acopio y enfriamiento de la leche con una capacidad de 2500 litros /día, perteneciente a la Corporación de producción y Comercialización Agropecuaria “San José de Llagos” la misma que cuenta con el apoyo directo del GAD Parroquial, MAGAP, CODESPA, Consejo Provincial Cooperativa Chunchi y BNF instituciones aliadas dentro del proyecto de Redes lecheras que impulsa el Gobierno central a través del MAGAP.

4. Subsistema asentamientos humanos.

El principal asentamiento humano que destaca en cuanto a población, es la cabecera parroquial la dotación de agua entubada tratada corresponde al 18,4% mientras que 6 comunidades cuentan con agua entubada no tratada que representa el 54,5% y el 27,27% de los asentamientos humanos se abastecen del líquido vital de pozos y vertientes aledañas, los servicios de saneamiento básico y manejo de desechos sólidos definidos por la cobertura en alcantarillado para la cabecera parroquial es de 67% en el caso de la comunidad de Joyagshi es del 75% y para el resto de comunidades es de 0% ya que estas cuentan con pozos sépticos o lo realizan al aire libre La cobertura de manejo de los desechos sólidos es del 45% tanto en la cabecera parroquial como en sus comunidades.

Los servicios de educación con los que cuenta la parroquia en la actualidad y por política nacional es con La Unidad Educativa Quitumbe la misma que por la limitante en infraestructura funciona por bloques ubicados en la Cabecera parroquial y la comunidad Joyagshi , a través de la firma de convenio con el MIESS se cuenta con un CIBV denominado Semillitas del Puñay ubicado en la cabecera parroquial que brinda los servicios a niños de 0 a 3 años de edad de las diferentes comunidades de la parroquia cabe destacar que en años anteriores se contaba con 2 jardines a nivel de toda la parroquia, 7 escuelas, cuya formación académica es primaria, 1 colegio ubicados en el centro parroquial su oferta de formación académica es secundaria con sistema semi presencial, y otro ubicado en la comunidad Joyagshi con formación académica secundaria, para la educación nivel superior acuden a las ciudades de Cuenca, Riobamba y Quito.

A nivel parroquial se cuenta con 2 centros de salud ubicados en la cabecera parroquial y en la comunidad de Joyagshi su administración es publica pertenecen al MSP, los cuales brindan atención médica en las áreas de Medicina general, y odontología el personal responsable de su atención es un médico residente, un odontólogo y una enfermera, estos centros cuentan con servicios básicos de agua entubada tratada, alcantarillado, luz eléctrica y recolección de basura una vez por semana.

En lo que se refiere a servicios de salud, cuando son pequeñas dolencias lo realizan en la cabecera parroquial y en la comunidad de Joyagshi en caso afecciones fuertes acuden al

hospital de Chunchi, en casos que se requieren de especialistas acuden a las ciudades de Cuenca, Cañar y Riobamba.

Los servicios de atención tradicional presentes en la parroquia se lo realizan a través de curanderos que atienden casos de torceduras, golpes y atención de partos en casos de emergencia.

Los moradores de la parroquia y sus comunidades adquieren sus productos de primera necesidad en las ferias de Joyagshi los días viernes y los días miércoles y domingos en la cabecera cantonal.

La parroquia cuenta con una tenencia política ubicada en la cabecera parroquial y los servicios de la UPC (unidad de policía comunitaria) ubicados en la comunidad de Joyagshi.

A nivel parroquial no se cuenta con servicios de coliseo ni un estadio, las actividades deportivas lo realizan en la plaza central de la parroquia y de la comunidad de Joyagshi, en las demás comunidades lo realizan en las canchas deportivas de los establecimientos educativos.

La distribución espacial de la población lláguense en un 36,36% de los asentamientos humanos se encuentra distribuidos en forma concéntrica mientras que el 63,63% de los asentamientos humanos se encuentran en forma dispersa.

5. Subsistema de movilidad, energía y conectividad.

Los servicios de transporte con los que cuenta la parroquia son transporte que cubre rutas nacionales por la vía panamericana, una línea de camionetas ubicadas en la comunidad de Joyagshi que brinda sus servicios a las distintas comunidades de la parroquia y un transporte escolar con cobertura desde la cabecera parroquial hasta el Cantón Chunchi en un solo recorrido por las mañanas.

La parroquia tiene acceso a los medios televisivos como tele amazona, RTS, TELEAMAZONAS, RTU CANAL GOBIERNO (7) los medios radiales más escuchados y con frecuencias a las comunidades son Radio Cristal, Andina radio Inga pirca.

La caracterización de la red vial, para la parroquia, identifica que existen 19,72 Km de tierra en mal estado 35,85 Km de lastre en estado regular y 8,066 Km de asfalto en buen estado que corresponde a la panamericana desde la comunidad de Saguin hasta la comunidad de Joyagshi. En cuanto al tramo adoquinado existe 8,41 Km ubicado en la zona urbana de la cabecera parroquial y la comunidad de Joyagshi.

6. Subsistema político administrativo.

El Gobierno Autónomo Descentralizado de la Parroquia Llagos, funciona en la casa comunal de la cabecera parroquial, entregada en comodato en la misma que se cuenta con una oficina para el presidente, oficina para los vocales y una oficina de secretaria, el Local de uso múltiple y asambleas parroquiales se lo realiza en el centro de acopio mismo que es prestado estas infraestructura cuenta con los servicios básicos,

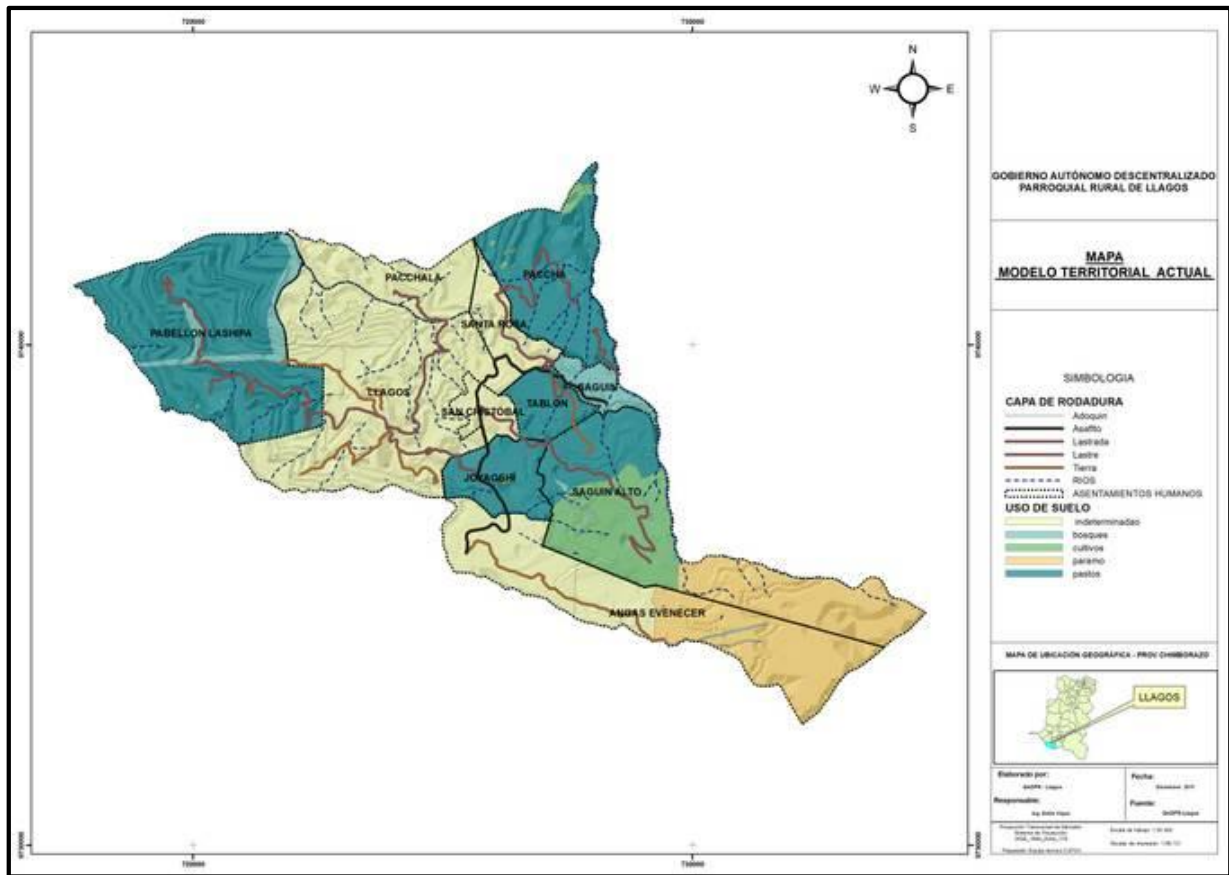
Las autoridades electas con sus comisiones están representadas por; con sus respectivas comisiones.

TABLA 147. Comisiones Permanentes Especiales u ocasionales

COMISIONES PERMANENTES		
NOMBRE	COMISION	FUNCION
Agr. Julio Narváez	Comisión de mesa	Presidente
Ing. Lorena Burí	Comisión de Planificación y presupuesto	Vocal
Sra. Marcia Naranjo	Comisión de igualdad y Genero	Vocal
COMISIONES Y RESPONSABILIDADES DE ACUERDO AL COOTAD		
Sra. Marcia Naranjo	Infraestructura física	Vocal
Sr. Fabián Bernal	Medioambiente y Producción	Vocal
Sr. Gabriel Naranjo	Vialidad	Vice – Presidente
Ing. Lorena Burí	Turismo y Cultura	Vocal
COMISIONES ESPECIALES U OCACIONALES		
Ing. Lorena Burí	Conmemoración y actos Protocolarios	Vocal
Sr. Gabriel Naranjo	Grupos Vulnerables	Vocal
Sr. Fabián Bernal	Actividades Sociales y comunicaciones	Vocal
Ing. Edita Vique	Comisión Técnica	Técnica Unidad de Planificación

Elaborado por: Equipo técnico, Actualización del PD y OT. 2015.

B. ESTRUCTURA TERRITORIAL ACTUAL



IV. PROPUESTA.

VISION DE DESARROLLO.

La parroquia Llagos en el 2019 es un territorio sólidamente organizado justo y equitativo y con altos niveles de participación ciudadana que ha superado la pobreza por necesidades básicas insatisfechas, que cuente con adecuados caminos vecinales que potencialice el desarrollo agropecuario y turístico con respeto a la naturaleza. Garantizando el buen vivir de su población.

MISION DEL GOBIERNO PARROQUIAL RURAL LLAGOS

El gobierno Parroquial de Llagos, como gobierno local autónomo descentralizado y alternativo promueve el desarrollo humano y sostenible de la población llaguense, fortaleciendo la identidad, la organización y la participación comunitaria mediante la coordinación, gestión y negociación con instituciones públicas, privadas y nacionales, para la ejecución de los diferentes programas y proyectos enmarcados en la transparencia de cada una de las acciones a ejecutarse.

Los objetivos estratégicos están planteados dentro del Plan de Desarrollo y Ordenamiento Territorial de la parroquia Llagos como resultados esperados de la gestión del Gobierno Autónomo Descentralizado Parroquial Rural, en la solución de los problemas y aprovechamiento de las potencialidades identificadas, orientan a la disminución de pobreza, cambio de matriz productiva para la generación de empleo, trabajo digno y sustentabilidad ambiental del territorio y la población Llagense



FORMULACIÓN DE LA PROPUESTA.

La formulación de la propuesta permite abordar el territorio con una visión estratégica y de respuesta a los retos y problemas del futuro. El diagnóstico del territorio ha permitido conocer los problemas en el eje biofísico, sociocultural, económico productivo, en asentamientos humanos, movilidad, conectividad y energía, el eje político institucional y participación ciudadana.

La visión estratégica expresa: la direccionalidad u orientación que queremos darle al desarrollo del territorio durante un período estratégico, la perspectiva general del futuro a construir estratégicamente es flexible y se ajustará a las necesidades prioritarias y cambiantes de la población con un enfoque de sustentabilidad y el diseño del territorio entendida como la exploración de las potencialidades.

El objetivo final del Plan de Ordenamiento Territorial (PDyOT) es poner la calidad de vida de la población en función de la capacidad de carga del territorio. Para el desarrollo de esta fase es importante recordar y empezar por una breve síntesis de la normativa, conceptos y objetivos del ordenamiento territorial. El Art. 42.- Contenidos mínimos de los planes de desarrollo (Código de Planificación y Finanzas Públicas). Señala: La Propuesta.- Para la elaboración de la propuesta, los gobiernos autónomos descentralizados tomarán en cuenta la visión de mediano y largo plazo, los objetivos, políticas, estrategias, resultados y metas deseadas, y el modelo territorial que debe implementarse para viabilizar el logro de sus objetivos.

El Art.44.- Disposiciones generales sobre los planes de ordenamiento territorial GADS, describe: Los planes de ordenamiento territorial regional y provincial definirán el modelo económico productivo y ambiental, de infraestructura y de conectividad, correspondiente a su nivel territorial, el mismo que se considerará como insumo para la asignación y regulación del uso y ocupación del suelo en los planes de ordenamiento territorial cantonal y/o distrital; El Artículo 297.- Objetivos del ordenamiento territorial, enuncia que: El ordenamiento del territorio regional, provincial, distrital, cantonal y parroquial, tiene por objeto complementar la planificación económica, social y ambiental con dimensión territorial; racionalizar las intervenciones sobre el territorio; y, orientar su desarrollo y aprovechamiento sostenible.

PROPUESTA DE POLÍTICAS REFERENCIALES

Políticas públicas para erradicación de pobreza la generación de pleno empleo y trabajo digno y transformación de la matriz productiva.

- ✓ Desarrollar el sector productivo local fortaleciendo el pleno empleo y el trabajo digno.
- ✓ Fomentar al sector servicios y turismo.
- ✓ Fortalecer la producción rural, la agricultura familiar campesina y la economía popular y solidaria.
- ✓ Incorporar a los actores productivos locales en procesos de contratación pública.

- ✓ Promover el acceso equitativo al riego.
- ✓ Promover el mantenimiento de la vialidad rural.
- ✓ Garantizar la interconectividad rural y la dotación de infraestructura adecuada, de calidad e incluyente.
- ✓ Coordinar con gobiernos provinciales y municipales la construcción y mantenimiento de la infraestructura física de los equipamientos y espacios públicos de alcance parroquial.

Políticas públicas para la sustentabilidad patrimonial

- ✓ Promover el manejo sustentable de cuencas hidrográficas.
- ✓ Fortalecer la gestión integral de riesgos.
- ✓ Promover e Implementar la forestación y reforestación con fines de conservación

Identificación de políticas públicas mínimas de las Agendas de Igualdad

En el marco de lo estipulado por el Consejo Nacional de Planificación, en su resolución CNP-001-2013, y CNP-002-2013; se insta a considerar en la formulación de la política pública local, las propuestas de política pública establecidas en las Agendas Nacionales para la Igualdad. Para ello se sugiere considerar las siguientes propuestas:

Agenda Nacional para la igualdad para la movilidad humana

Política 1.2.- adecuar la normativa nacional, regional y de los gobiernos autónomos descentralizados para garantizar los derechos de la población en situación de movilidad humana, y fortalecer los mecanismos e institucionalidad idóneos para la regularización de las personas inmigrantes en Ecuador.

Política 1.3.- fortalecer y articular la capacidad institucional instalada del estado, en el territorio nacional y en el exterior, para la atención y protección efectiva de las personas en situación de movilidad humana, y el ejercicio de sus derechos.

Política 4.1 Promover el ejercicio del derecho al trabajo digno de las y los ecuatorianos en el exterior y facilitar su acceso para las personas en situación de movilidad humana en el Ecuador, sin discriminación por condición migratoria, combatiendo la explotación y precarización laboral.

Política 6.1 facilitar el acceso a vivienda digna para las personas en situación de movilidad humana en condición de vulnerabilidad con equidad territorial.

Política 7.1.- fomentar prácticas de convivencia intercultural a través del reconocimiento y valoración de las diversidades que confluyen en los procesos de movilidad humana.

Política 7.1.- fomentar prácticas de convivencia intercultural a través del reconocimiento y valoración de las diversidades que confluyen en los procesos de movilidad humana.

Política 8.3.- Prevenir y sancionar toda práctica relacionada a la trata de personas y tráfico ilícito de migrantes, y garantizar la restitución y la reparación integral de los derechos de las personas víctimas de esos delitos.

Agenda Nacional para la igualdad para la igualdad intergeneracional

Política 1.1 Promover prácticas de vida saludable en niñas, niños, adolescentes, jóvenes, adultos/as mayores con énfasis en la población del sector rural.

Política 4.1 Impulsar y fortalecer el pleno ejercicio del derecho a la participación y la representación pública de toda la población en igualdad de condiciones.

Política 4.2 Promover la corresponsabilidad de niñas niños, adolescentes, jóvenes, adultos/as mayores en la construcción de ciudadanía y la consecución del Buen Vivir.

Política 4.3 Promover el uso satisfactorio del tiempo libre y autónomo, individual y colectivamente, para todas las personas en todas las etapas del ciclo de vida con libertad, disfrute y realización.

Política 5.2 Asegurar un ambiente saludable, igualitario y seguro, con servicios básicos, transporte público adecuado e inclusivo y espacios que promuevan el desarrollo de cada generación y la integración entre generaciones considerando las características culturales y territoriales.

DETERMINACION DE LAS CATEGORIAS DE ORDENAMIENTO TERRITORIAL DE LA PARROQUIA LLAGOS (COT) – OBJETIVO ESTRATEGICO

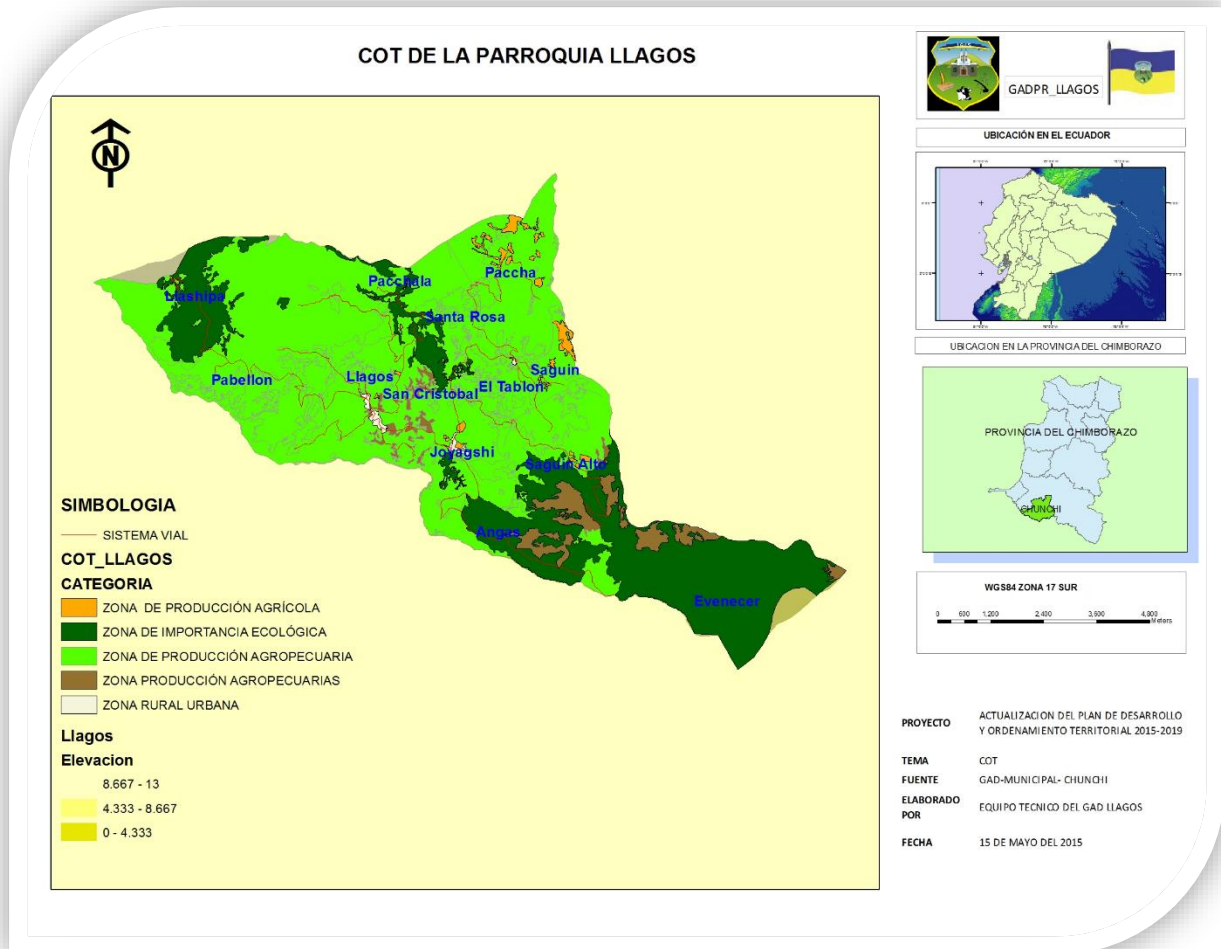
Las categorías de Ordenamiento territorial están determinadas de acuerdo al uso del suelo determinado por el Gobierno Municipal en donde se coordinó y articulo para su actualización con técnicos del GAD Cantonal el mismo que se ha determinado de acuerdo a los componentes analizados a nivel parroquial de acuerdo a la tabla adjunta:

POLITICA PUBLICA POR CATEGORIAS COT					
COMPONENTES	VARIABLE	OBJETIVO ESTRATÉGICO	COT	TIPOLOGIA	POLITICA PUBLICA
Biofisico	Uso del Suelo	Promover el aprovechamiento de recursos naturales en el marco de la responsabilidad y sostenibilidad ambiental a través de la gestión y participativa de los diferentes actores territoriales, en un marco de respecto de los derechos de la naturaleza.	AREAS DE CONSERVACION CON ECOSISTEMAS DE BOSQUES NUBLADOS, SEGURIDAD Y CONTINGENCIA PARA CONSERVACION DE PATRIMONIO NATURAL Y BIODIVERSIDAD	Áreas de Conservación Ambiental	Regular y controlar el adecuado uso de los recursos naturales ambientales y productivos de la parroquia Llagos
			AREAS DE CONSERVACION CON ECOSISTEMAS DE BOSQUES NUBLADOS, SEGURIDAD Y CONTINGENCIA PARA CONSERVACION DE PATRIMONIO NATURAL Y BIODIVERSIDAD	áreas de Conservación Ambiental	
			AREAS DE CONSERVACION CON ECOSISTEMAS DE BOSQUES NUBLADOS, SEGURIDAD Y CONTINGENCIA PARA CONSERVACION DE PATRIMONIO NATURAL Y BIODIVERSIDAD	áreas de Conservación Ambiental	
Socio Cultural	Movimientos migratorios y vectores de movilidad humana.	Gestionar y apoyar el mejoramiento de la calidad de los servicios básicos de salud y educación de sus habitantes, que permita mejores condiciones de vida de su población, respetando su cultura y cosmovisión. con énfasis en los grupos de atención prioritaria	NO APLICA	NO APLICA	Gestionar la protección atención y participación integral a los actores del territorio con servicios básicos de calidad.
	Cohesión Social				
	Grupos de atención prioritaria				
	Organización y tejido social				

Económico	Agricultura	Impulsar el mejoramiento de los sistemas de producción: pecuario, agrícola y turismo; con un manejo sustentable de sus recursos naturales y el aprovechamiento de las capacidades locales y su patrimonio natural, contribuyendo a la soberanía alimentaria y fuentes de trabajo dentro del territorio de la parroquia Llagos.	AREAS AGRICOLAS CON LIMITACION CON DIVERSIFICACION DE CULTIVOS PARA LA SOBERANIA ALIMENTARIA	áreas Agrícolas	Gestionar servicios de apoyo a la producción, productividad y actividades turísticas en búsqueda de empleo, y orientación laboral (PEA, como apoyo al buen vivir de la población Llagense.
	Trabajo y empleo		AREAS AGRICOLAS CON LIMITACION CON ZONAS PECUARIAS PARA CONSOLIDAR LA GESTION SOSTENIBLE DE LOS BOSQUES	áreas Pecuarias	
	Infraestructura de apoyo a la producción		AREAS AGRICOLAS CON LIMITACION CON ZONAS REFORESTADAS PARA PROMOVER LA CONSERVACION DEL PATRIMONIO NATURAL	Áreas de Recreación y Turismo	
De Asentamientos Humanos	Servicios Básicos	Gestionar el mejoramiento de servicios básicos de agua potable, infraestructura sanitaria, alcantarillado, recolección de basura, telefonía fija, móvil y programas de vivienda que garanticen el Buen Vivir de la población; en un marco de sostenibilidad social.	AREAS AGRICOLAS CON LIMITACION CON ZONAS DE VIVIENDA RURAL, PRODUCTIVAS PARA TRABAJO Y PRODUCCIÓN	áreas Urbanas	Proveer y mantener espacios públicos destinados al desarrollo social, cultural y deportivo, población organizada con acceso a servicios básicos de calidad.
	Red de asentamientos humanos parroquiales				
Movilidad, Energía y Conectividad	Redes viales y transporte	Coordinar el mejoramiento de la movilidad y e impulsar la conectividad de los asentamientos humanos y zonas productivas de la parroquia fomentando la participación de los actores sociales y territoriales.	NO APLICA	NO APLICA	Mantener la vialidad urbana, y mediante convenios el embellecimiento de la vialidad rural de la parroquia Llagos.
	Conectividad y energía				
Político Institucional y Participación Ciudadana	Instrumentos de planificación y marco legal	Fortalecer la gestión y administración del GAD Parroquial de	NO APLICA	NO APLICA	Garantizar la prestación de servicios públicos de calidad, a la

	Actores del territorio	Llagos a través de la participación ciudadana, que permita asegurar una gestión eficiente, control social con los sociales e institucionales, dentro de un marco de democracia participativa en la toma de decisiones.		ciudadanía, involucrando la participación ciudadana en la ejecución y evaluación de la gestión del GAD Parroquial
--	------------------------	--	--	---

MAPA Nº 13



PROPUESTA COMPONENTE BIOFISICO

PRIORIDAD NACIONAL	OBJETIVO PNBV	PROBLEMA JERARQUIZADO	OBJETIVO ESTRATEGICO	COMPETENCIA COORDINACION CON OTROS NIVELES DE GOBIERNO	POSIBLES ACTORES	POSIBLES INDICADORES	POLITICA PUBLICA	CATEGORIA DE ORDENAMIENTO TERRITORIAL
SUSTENTABILIDAD AMBIENTAL	7. Garantizar los derechos de la naturaleza y promover la sostenibilidad ambiental territorial y global	<p>Pérdida progresiva de la biodiversidad, cobertura vegetal y caudales de agua. Contaminación de los recursos agua suelo y aire.</p> <p>Carencia y empoderamiento de la población en temas ambientales. Bajo nivel de concientización en el cuidado de los ecosistemas de la parroquia.</p> <p>Estructuras sociales débiles y poco participativas.</p> <p>Leyes como reglamentos inexistentes para la regulación del cuidado, protección y manejo</p>	Incentivar el aprovechamiento de recursos naturales de la Parroquia Llagos, en el marco de la responsabilidad y sostenibilidad ambiental a través de la gestión institucional y participativa de los diferentes actores territoriales, en un marco de respeto de los derechos de la naturaleza.	Vialidad parroquial, Riego, Seguridad alimentaria, Fomento productivo y Conservación ambiental	GADs: Provincial, Cantonal, MAGAP, Ministerio del ambiente, ONGs, SENAGUA, Ministerio de Salud, Distrito de Educación	Numero de pobladores de la parroquia Llagos, se han capacitado en prácticas de conservación y manejo sustentable de los recursos naturales. e dispone de una resolución interno que regule las actividades de aprovechamiento, uso, cuidado y protección de las fuentes de agua, manejo y conservación del ecosistema	Promover y fomentar el adecuado uso de los recursos naturales ambientales y productivos de la parroquia Llagos	Otras zonas con áreas mineras, investigación arqueológica y otros para una sociedad en armonía con la naturaleza

		sustentable del medio ambiente a nivel parroquial				paramo, bosques nativos y áreas de conservación ambiental. Hectáreas reforestadas con especies forestales nativas, en sistemas agro-silvo-pastoriles y protección de cuencas. Numero de tachos distribuidos e implementados para el cuidado del medio ambiente		
--	--	---	--	--	--	--	--	--

PROPUESTA COMPONENTE SOCIOCULTURAL

PRIORIDAD NACIONAL	OBJETIVO PNBV	PROBLEMA JERARQUIZADO	OBJETIVO ESTRATEGICO	COMPETENCIA COORDINACION CON OTROS NIVELES DE GOBIERNO	POSIBLES ACTORES	POSIBLES INDICADORES	POLITICA PUBLICA	CATEGORIA DE ORDENAMIENTO TERRITORIAL
ERRADICACION DE LA POBREZA	4. Fortalecer las capacidades y potencialidades de la ciudadanía. 5. Construir espacios de encuentro común y fortalecer la identidad nacional, las identidades diversas, la plurinacionalidad y la interculturalidad.	Carencia y empoderamiento de la población en la conformación de comunidades jurídicas en temas ambientales. Estructuras sociales débiles y poco participativas.	Contribuir e incrementar las capacidades de la ciudadanía Llagense y el fortalecimiento del tejido social y cultural, en ambientes participativos, democráticos, seguros, libres de violencia, incluyentes y en igualdad de oportunidades, para la garantía y cumplimiento de los derechos de protección, salud y educación.	Asambleas locales: Participación ciudadana	GADs: Provincial, Cantonal, Consejo de participación Ciudadana y control Social, MIESS, Ministerio de Cultura,	Porcentaje de comunidades jurídicas a nivel parroquial. Porcentaje de personas capacitadas en temas de convivencia y seguridad, participación ciudadana y control social actividades sociales, culturales y deportivas.	1. Impulsar la implementación del Sistema de Participación Ciudadana. 2. Fortalecer el ejercicio de corresponsabilidad ciudadana en los procesos del desarrollo parroquial. Fomentar y coordinar procesos interculturales mediante actividades sociales culturales y deportivas	Zona rural urbana dotada de servicios básicos, áreas recreacionales, interconectividad para el mejoramiento de la calidad de vida

PROPUESTA COMPONENTE ECONOMICO PRODUCTIVO

PRIORIDAD NACIONAL	OBJETIVO PNBV	PROBLEMA JERARQUIZADO	OBJETIVO ESTRATEGICO	POSIBLES ACTORES	POSIBLES INDICADORES	POLITICA PUBLICA	CATEGORIA DE ORDENAMIENTO TERRITORIAL
CAMBIO DE LA MATRIZ PRODUCTIVA	Desarrollo de Actividades Productivas Comunitarias, Protección Del Ambiente	Baja rentabilidad de los productos agrícolas. Baja productividad de las especies pecuarias (ganado lechero). Deficiente sistema de comercialización agropecuaria. Débil desarrollo de la actividad turística. Las actividades económicas agro productivas y turísticas carecen de infraestructura productiva y proyectos sustentables que aporten al buen vivir de la población.	Impulsar el mejoramiento de los sistemas de producción: pecuario, agrícola y turismo; con un manejo sustentable de sus recursos naturales y el aprovechamiento de las capacidades locales y su patrimonio natural, contribuyendo a la soberanía alimentaria y fuentes de trabajo dentro del territorio de la parroquia Llagos. económica, la inclusión social, sostenibilidad ambiental y la generación de capacidades, para el mejoramiento de los ingresos económicos y garantizar el derecho a la soberanía y seguridad alimentaria de las familias	MAGAP, SENAGUAS, MIPRO, MIESS, MINTU R,MAE	Organizaciones de productores agropecuarios fortalecidas. Número de plantas de lácteos construidas y equipadas. Hectáreas de pastos mejorados. Numero de vacas inseminadas. Unidades bovinas con tratamiento sanitario. Vallas turísticas implementadas. Número de familias capacitadas en producción , transformación y comercialización de productos agropecuarios .	Apoyar el aprovechamiento de los recursos naturales de manera sostenible y amigable con el ambiente Generar incentivos para fomentar la producción sostenible en la parroquia Promocionar a la parroquia Llagos como un destino turístico nacional e internacional con enfoque en turismo sostenible	Zona de producción agropecuarias

PROPUESTA COMPONENTE ASENTAMIENTOS HUMANOS

PRIORIDAD NACIONAL	OBJETIVO PNBV	PROBLEMA JERARQUIZADO	OBJETIVO ESTRATEGICO	POSIBLES ACTORES	POSIBLES INDICADORES	POLITICA PUBLICA	CATEGORIA DE ORDENAMIENTO TERRITORIAL
ERRADICACION DE LA POBREZA	Objetivo 3: Mejorar la calidad de vida de la población	<p>9 comunidades concéntricas no cuentan con servicios básicos (alcantarillado, internet, alumbrado público).</p> <p>Escasos espacios de encuentro y recreación y en mal estado.</p> <p>Pobladores con limitada capacitación para actuar frente a amenazas o desastres naturales o acciones provocadas por el hombre</p>	Contribuir al incremento del acceso y, cobertura y calidad de los servicios básicos de los moradores de la parroquia Llagos mejorando los espacios de encuentro común, para el sano esparcimiento de sus habitantes, el fortalecimiento de prácticas deportivas y la convivencia social; con inclusión universal y énfasis en los grupos vulnerables.	GADs, PROVINCIAL, MUNICIPAL, SENAGUA,	<p>Porcentaje de espacios físicos en buen estado y construidos .</p> <p>Porcentaje de incremento de los servicios básicos de calidad</p>	Promover y mantener los espacios públicos destinados al desarrollo social, cultural y deportivo población organizada con acceso servicios básicos de calidad , involucrando la participación ciudadana en la ejecución y evaluación de la gestión del GAD Parroquial Llagos	Zona Rural urbana

PROPUESTA COMPONENTE MOVILIDAD, ENERGÍA Y CONECTIVIDAD

PRIORIDAD NACIONAL	OBJETIVO PNBV	PROBLEMA JERARQUIZADO	OBJETIVO ESTRATEGICO	POSIBLES ACTORES	POSIBLES INDICADORES	POLITICA PUBLICA	CATEGORIA DE ORDENAMIENTO TERRITORIAL
CAMBIO DE LA MATRIZ PRODUCTIVA	10. Impulsar la transformación de la matriz productiva.	20 km de vía de tierra están en mal estado, 37,64 km de lastre requieren mantenimiento vial, problemas de deslizamientos en temporada de invierno Limitada cobertura y acceso a los servicios de conectividad en la zona	Coordinar con el GAD Provincial y Municipal el mejoramiento de la movilidad e impulsar la conectividad de los asentamientos humanos y zonas productivas de la parroquia fomentando la participación de los actores sociales y territoriales.	GADs, PROVINCIAL, MUNICIPAL, MOP, MINTEL	Kilómetros de vías mejoradas y rehabilitadas en coordinación con el GADPCH. Kilómetros de vías en el área urbana cuentan con obras de arte de calidad en coordinación con el GAD Municipal.	Promover la unidad del territorio parroquial a través de redes viales que respondan a las necesidades de movilidad y conectividad que la dinámica social y el fomento productivo demandan dentro de la jurisdicción Parroquial	Otras

PROPUESTA COMPONENTE POLÍTICO INSTITUCIONAL Y PARTICIPACIÓN CIUDADANA

PRIORIDAD NACIONAL	OBJETIVO PNBV	PROBLEMA JERARQUIZADO	OBJETIVO ESTRATEGICO	POSIBLES ACTORES	POSIBLES INDICADORES	POLITICA PUBLICA	CATEGORIA DE ORDENAMIENTO TERRITORIAL
ERRADICACION DE LA POBREZA	4. Fortalecer las capacidades y potencialidades de la ciudadanía.	Funcionarios del GAD cuentan con escasos conocimientos en instrumentos de Planificación territorial. Desinterés por los integrantes de la asamblea ciudadana, representantes de la ciudadanía del consejo de Planificación parroquial en	Fortalecer la gestión y administración del GAD Parroquial de Llagos a través de la participación ciudadana, que permita asegurar una gestión eficiente, control social, dentro de un marco de democracia participativa en la toma de	INSTITUCIONES, MINISTERIOS DEL GOBIERNO CENTRAL, GADs, ONGs, CIUDADANIA EN GENERAL	Porcentaje de funcionarios capacitados para lograr los resultados esperados. Numero de técnicos y promotores que fortalecen y planifican la gestión institucional	Generar capacidad técnica y de articulación que permita el adecuado funcionamiento del GAD Parroquial Llagos	NO APLICA

		asumir un rol importante dentro del desarrollo parroquial	decisiones para cumplir con la misión institucional.				
--	--	---	--	--	--	--	--

V. MODELO DE GESTION

Una vez concluida la fase de propuesta, los elementos que se consideraron en el modelo de gestión, son los siguientes:

- ✓ Estrategias de Articulación
- ✓ Definiciones e insumos metodológicos para la formulación de programas, proyectos y actividades
- ✓ Agenda Regulatoria
- ✓ Participación Ciudadana
- ✓ Seguimiento y Evaluación

ESTRATEGIAS DE ARTICULACIÓN

Para los problemas y potencialidades identificados en el diagnóstico, cuya gestión es competencia del GAD Parroquial Rural se define objetivos, indicadores, metas y políticas públicas, con los que va a medir y materializar su gestión y ejecución para resolver dichos problemas, o impulsar las potencialidades. Sin embargo, para aquellos problemas que los GAD han identificado, pero no tienen competencia para su gestión, se plantean **estrategias de articulación** que les permitan coordinar con otros niveles de gobierno o instituciones, la gestión de dichos problemas, velando por el Buen Vivir de la ciudadanía.

Para lo cual el GAD Llagos implementará estrategia de articulación mediante la ejecución de programas, proyectos y actividades a realizar con la coordinación con instituciones que compartes o no son de su competencia, o sobre los cuales tiene competencias compartidas con otros niveles de gobierno. La articulación viene a ser un mecanismo de trabajo conjunto para la resolución de problemas, o para potenciar vocaciones en cada uno de los territorios en beneficio de la población Llaguense.

INSUMOS METODOLÓGICOS PARA LA FORMULACIÓN DE PROGRAMAS, PROYECTOS Y ACTIVIDADES

Programa: Es un instrumento que define la provisión de medios que se van a utilizar para poder lograr el cumplimiento de las políticas públicas planteadas en la fase de propuesta, y que contribuyen al logro de los objetivos estratégicos de desarrollo de la parroquia, así como también al cumplimiento del Plan Nacional para el Buen Vivir.

Proyecto: Es la categoría programática que expresa la creación, ampliación o mejora de un bien de capital (inversión real) y la formación, mejora o incremento del capital humano (inversión social), que garantiza la provisión de bienes y servicios que el programa prevé. Tiene un periodo de inicio y fin, no es de carácter permanente.

Actividad: es la categoría programática de menor nivel cuya producción puede ser terminal, en el caso que contribuya parcialmente a la producción y provisión del programa o proyecto.

AGENDA REGULATORIA

La propuesta del PDOT de la parroquia Llagos será complementada por conjunto de normas y regulaciones necesarias para su implementación. En ese sentido se propone la elaboración una agenda regulatoria en donde se evidencie, los principales temas que ameriten una legislación desde el GAD en coordinación con los otros niveles de gobierno.

PROPUESTA DE LA AGENDA REGULATORIA	
TEMATICA A REGULAR	MECANISMOS DE REGULACION
Conservación ambiental	Firma de convenios con el MAE y actas de corresponsabilidad con los beneficiarios, capacitaciones de cuidado, protección de los sistemas ambientales de la parroquia Llagos.
Promoción y organización de las capacidades de la ciudadanía	Firma de compromisos con grupos organizados, convenios y promoción turística de la parroquia y sus comunidades
Fortalecimiento al sector productivo de la parroquia	Firma de convenios, MAGAP, Consejo Provincial ONGs
Construcción y mejoramiento de los espacios públicos de la Parroquia	Firma de convenios con el GAD Municipal para la ejecución de las obras
Mantenimiento y embellecimiento vial	Firma de convenios para el mantenimiento vial y compromisos con la ciudadanía
Gestión institucional	Firma de convenios, actas de compromisos, aprobación de resoluciones para el cumplimiento de la gestión del GAD

ACUERDOS Y RESOLUCIONES

Los acuerdos y resoluciones serán instrumentos de efectos particulares emitidos por los funcionarios directivos del GAD Llagos sobre asuntos administrativos y procedimientos internos de la entidad. Son utilizadas con el fin de expedir los instructivos y disposiciones necesarias que operan en normas o decisiones de mayor jerarquía.

REGLAMENTOS

Los Reglamentos serán unos instrumentos emitido por la máxima autoridad que establecen el régimen de funcionamiento del GAD o sus órganos, servicios y dependencias.

PARTICIPACIÓN CIUDADANA.

En el marco de la función del GAD Parroquial implementara un sistema de participación ciudadana para el ejercicio de los derechos y la gestión democrática de la acción (Art. 41, literal c, COOTAD).

Para la elaboración de los Planes de Desarrollo y Ordenamiento Territorial, la normativa vigente determina la construcción de Instancia de Participación conformados como espacios mixtos integrados por la ciudadanía y sus representantes, dependientes del régimen (funcionarios del ejecutivo), y autoridades locales electas. La ciudadanía velará por garantizar

el cumplimiento de los objetivos, lineamientos y proyectos que se hayan establecido en el PDOT a fin de alcanzar el Buen Vivir en el territorio.

Sistema de participación ciudadana.- Los gobiernos autónomos descentralizados conformarán un sistema de participación ciudadana, que se regulará por acto normativo del correspondiente nivel de gobierno, tendrá una estructura y denominación propias. El sistema de participación estará integrado por autoridades electas, representantes del régimen dependiente y representantes de la sociedad de su ámbito territorial. La máxima instancia de decisión del sistema de participación será convocada a asamblea al menos dos veces por año a través del ejecutivo del respectivo gobierno autónomo descentralizado.

PROPUESTAS DE DESARROLLO DE PROGRAMAS Y/O PROYECTOS

PLAN PLURIANUAL DE ACCIONES DEL GOBIERNO AUTONOMO DESCENTRALIZADO PARROQUIAL RURAL DE LLAGOS

PROPUESTA DE PROGRAMAS Y/PROYECTOS											
COMPONENTE	NOMBRE DEL PROGRAMA Y/O PROYECTO	PROYECTOS	OBJETIVO ESTRATEGICO	POLITICA POR CATEGORIA COT	ESTRATEGIA DE ARTICULACION	ACTORES INVOLUCRADOS	MONTO REFERENCIAL	META DEL PROGRAMA /PROYECTO	INDICADOR PROGRAMA/PROYECTO	AÑO DE EJECUCION	TIEMPO DE EJECUCION
Biofísico	Programa de protección, conservación y cuidado de los sistemas ambientales de la parroquia Llagos	Proyecto para el fortalecimiento de conservación y sistema de gestión ambiental resolución.(resoluciones-mecanismos). Proyecto para la implementación de prácticas en el cuidado, protección y conservación de los sistemas ambientales de la parroquia	Incentivar el aprovechamiento de recursos naturales de la Parroquia Llagos, en el marco de la responsabilidad y sostenibilidad ambiental a través de la gestión inter institucional y participativa de los diferentes actores territoriales, en un marco de respeto de los derechos de la naturaleza	Promover y fomentar el adecuado uso de los recursos naturales ambientales y productivos de la parroquia Llagos	Reuniones y eventos de capacitación, firma de acuerdos y convenios para la ejecución de proyectos con las diferentes comunidades, Ministerios como MAE, MAGAP	MAE, MAGAP, MINUR, GADs, CONAGUPARE	116.001	M1. En el año 2019 700 Pobladores de la parroquia Llagos, se han capacitado en prácticas de conservación y manejo sustentable de los recursos naturales. M2. Para el año 2019, la parroquia Llagos dispone de una resolución que regule las actividades de aprovechamiento, uso, cuidado y protección de las fuentes de agua, zonas de paramo y áreas de conservación ambiental. M3. Para el año 2019 se han implementado 140 prácticas de cuidado, manejo y conservación de los sistemas ambientales de la parroquia Llagos . M4. Para el año 2019, se han reforestado	Número de personas capacitadas. Numero de resoluciones aprobadas . Numero de prácticas de cuidado del medioambiente implementadas. Número de hectáreas reforestadas	2019	4 AÑOS

								328,75 hectáreas con especies forestales nativas, en sistemas agro-silvo-pastoriles.			
--	--	--	--	--	--	--	--	--	--	--	--

<p>Socio Cultural I</p>	<p>Programa de Promoción y Organización de Capacidades de la Ciudadanía Llagense, a través del Fortalecimiento del Tejido Socio Cultural</p>		<p>Contribuir e incrementar las capacidades de la ciudadanía Llaguense y el fortalecimiento del tejido social y cultural, en ambientes participativos, democráticos, seguros, libres de violencia, incluyentes y en igualdad de oportunidades, para la garantía y cumplimiento de los derechos de protección, salud y educación.</p>	<p>Zona rural urbana dotada de servicios básicos, áreas recreacionales, interconectividad para el mejoramiento de la calidad de vida</p>	<p>Reuniones con los actores de la sociedad civil, líderes comunitarios representantes de clubs deportivos, clubs culturales junta de regantes, asociaciones de productores; firma de convenios con instituciones gubernamentales y ONGs</p>	<p>MINTUR, GADs Provincial, Cantonal, Casa de la Cultura, MAGAP, MIESS, CONAGUPARE</p>	<p>33.000</p>	<p>M1. Al finalizar el 2019, la parroquia Llagos cuenta con el 50% de las comunidades con personería jurídica. M2. Al finalizar el 2019 el 25% de líderes comunitarios se capacitan en temas de convivencia y seguridad, participación ciudadana y control social, actividades sociales, culturales y deportivas. M3. Para el año 2019, el 50 % de las comunidades de la parroquia participan en festividades religiosas, conmemorativas y deportivas a nivel parroquial</p>	<p>Numero de comunidades con personería jurídica. Número de personas capacitadas.</p>	<p>2019</p>	<p>4 AÑOS</p>
<p>Económico - Productivo</p>	<p>Programa de dinamización de la economía del sector productivo de la parroquia Llagos</p>	<p>Proyecto para la implementación de prácticas de agricultura orgánica en la Parroquia Llagos.</p> <p>Proyecto de innovación productiva del sector pecuario de la Parroquia</p>	<p>Impulsar el mejoramiento de los sistemas de producción: pecuario, agrícola y turismo; con un manejo sustentable de sus recursos naturales y el aprovechamiento de las capacidades locales y su patrimonio natural, contribuyendo a la soberanía</p>	<p>Zona de producción agrícola con diversificación de cultivos para fomentar la asociatividad y el desarrollo de la economía popular y solidaria</p>	<p>Para cumplir con el objetivo parroquial se realizará reuniónes de socialización de propuestas para la firma de convenios y compromisos con actores involucrados dentro de componentes.</p>	<p>MAGAP, CONSEJO PROVINCIAL ONGs CONAGUPARE, MINTUR, MIPRO, CORPORACION SAN JOSE DE LLAGOS, ESPOCH, UNACH, AGROCALIDAD.</p>	<p>162.480</p>	<p>M1. Al finalizar el 2019, 80 productores mejoran los sistemas de producción: pecuario, agrícola y turismo; con un manejo sustentable de sus recursos naturales y el aprovechamiento de las capacidades locales y su patrimonio natural, contribuyendo a la soberanía alimentaria y fuentes de trabajo dentro del territorio de</p>	<p>Número de personas capacitadas.</p> <p>Numero de planes implementados.</p>	<p>2019</p>	<p>4 AÑOS</p>

		Llagos. Proyecto de implementación de un Plan turístico en la Parroquia Llagos	alimentaria y fuentes de trabajo dentro del territorio de la parroquia Llagos.					la parroquia Llagos. M2. Para el año 2019 se han capacitado y atendido a 460 productores de la parroquia para incrementar la producción lechera en la zona. M3. Para el año 2019, la parroquia Llagos cuenta con un Plan de turismo parroquial.			
De Asentamientos Humanos	Programa de mantenimiento y construcción de espacios públicos de la parroquia Llagos	Contribuir al incremento del acceso y, cobertura y calidad de los servicios básicos de los moradores de la parroquia Llagos mejorando los espacios de encuentro común, para el sano esparcimiento de sus habitantes, el fortalecimiento de prácticas deportivas y la convivencia social; con inclusión universal y énfasis en los grupos vulnerables.	Zona rural urbana dotada de servicios básicos, áreas recreacionales, interconectividad para el mejoramiento de la calidad de vida	Se realizarán asambleas para la priorización de obras en las diferentes comunidades y gestionará la firma de convenios ante los organismos reguladores	GAD Municipal, SENAGUAS, ERRSA, MINTEL, CONAGUPARE	280000	M1. Para el 2019 el 30% de las comunidades cuentan con espacios físicos y de recreación en buen estado y construidos	Numero de comunidades con espacios físicos mejorados y construidos.	2109	4 AÑOS	

<p>Movilidad, Energía y Conectividad</p>		<p>Proyecto de mejoramiento y embellecimiento de la red vial de la Parroquia Llagos.</p>	<p>Coordinar el mejoramiento de la movilidad e impulsar la conectividad de los asentamientos humanos y zonas productivas de la parroquia fomentando la participación de los actores sociales y territoriales.</p>	<p>Mantener la vialidad urbana, y mediante convenios el embellecimiento de la vialidad rural de la parroquia Llagos.</p>	<p>Mantener reuniones periódicas de socialización con los involucrados para la firma de acuerdos y convenios.</p>	<p>GADPCH, GAD CANTONAL, MOP, CONAGUPARE</p>	<p>320000</p>	<p>M1. Alcanzar al año 2019 70 km de vías mejoradas y rehabilitadas en coordinación con el GADPCH.M2. Al finalizar el 2019 contar con 7,43 Km vías en el área urbana con obras de arte de calidad en coordinación con el GAD Municipal.</p>	<p>kilómetros mantenidos y rehabilitados. Kilómetros cuentan con obras de arte</p>	<p>2019</p>	<p>4 AÑOS</p>
---	--	--	---	--	---	--	---------------	---	--	-------------	---------------

Político Institucional y Participación Ciudadana	Proyecto de fortalecimiento de la gestión y administración estratégica del GAD Parroquial Llagos	Fortalecer la gestión y administración del GAD Parroquial de Llagos a través de la participación ciudadana, que permita asegurar una gestión eficiente, control social, dentro de un marco de democracia participativa en la toma de decisiones para cumplir con la misión institucional.	No aplica	Se coordinaran eventos de capacitación dentro del GAD Parroquial, a nivel Cantonal, Provincial y Nacional	CONAGUPARE, ONGs, GOBIERNO CENTRAL, MINISTERIOS, CPCCS	4000	M1. Al finalizar el 2019 el 85% de funcionarios se capacitan y cuentan con actitudes, comportamientos y prácticas para el logro de los resultados esperados dentro del GAD Llagos	número de personas capacitadas	2019	4 AÑOS
--	--	---	-----------	---	--	------	---	--------------------------------	------	--------

SEGUIMIENTO Y EVALUACIÓN

El proceso de seguimiento comprende la recopilación y análisis de información que permita verificar y cuantificar los resultados de las acciones realizadas; además, el progreso en el cumplimiento de la meta propuesta para el año de análisis (meta anualizada). Con este proceso se busca proporcionar alertas tempranas que permitan retroalimentar las políticas públicas en los territorios.

El informe de seguimiento deberá contener al menos:

a) Seguimiento al Cumplimiento de Metas del PDOT

- ✓ Análisis de la tendencia de los indicadores y el porcentaje de cumplimiento de la meta para el año;
- ✓ Análisis de las causas de las variaciones en el indicador;

b) Seguimiento a la implementación de las intervenciones

- Análisis del avance físico o de cobertura de los programas y/o proyectos implementados.
- Análisis del avance presupuestario de los programas y/o proyectos implementados.

Para el seguimiento y evaluación del PDOT el GAD Llagos realizara trimestralmente el reporte de cumplimiento de metas en el Sistema de Información de Los Gobiernos Autónomos Descentralizados (SIGAD) y el informe final de RENDICION DE CUENTAS que se realiza ante la ciudadanía de la parroquia y reporta al Consejo de Participación Ciudadana Y Control Social (CPCCS) .

ACTAS DE APROBACION DEL PLAN DE DESARROLLO Y ORDENAMINETO TERRITORIAL

ACTA CONSTITUTIVA DE LA ASAMBLERA CIUDADANA y CONSEJO DE PLANIFICACION DE LA PARROQUIA LLAGOS

En la parroquia Llagos, a los 16 días del mes de septiembre del 2014, previa convocatoria directa a representantes de gremios, grupos de ciudadanía organizados el día miércoles 10 de septiembre, derivando que por su voluntad y consentimiento propio se reunieran los ciudadanos y ciudadanas de la parroquia Llagos con el propósito de construir la instancia de participación ciudadana, cuya documentación se estableció como: ASAMBLEA CIUDADANA DE LA PARROQUIA LLAGOS.

Con el siguiente orden del día el mismo que es puesto a consideración de los presentes

1. Constatación del quorum
2. Palabras de bienvenida a cargo del Sr. Julio Narváez Presidente del GAD Parroquial.
3. Intervención del Ing. Ángel Ilguan técnico del Consejo de Participación Ciudadana y control Social (CPCCS)
4. Conformación de la Asamblea Ciudadana de la Parroquia Llagos
5. Elección del Consejo Local de Planificación parroquial.
6. Posesión y toma de Juramento a cargo del Sr. Julio Aníbal Narváez Angamarca Presidente del GAD Parroquial.
7. Clausura.

PRIMERO.- Previa convocaría a los directivos, representantes de clubs deportivos, organizaciones, barrios de la jurisdicción Parroquial de Llagos y ciudadanía en general se procede a constatar el quórum reglamentario y en ausencia de los representantes de la comunidad de Santa Rosa y Saguin, existiendo la mayoría de los convocados se procede al desarrollo del orden del día.

SEGUNDO.- El Sr. Presidente del GAD Parroquial Rural de Llagos da la bienvenida a los presentes y declara instalada la asamblea siendo las diez horas del día de hoy.

TERCERO.- El Ing. Angel Ilguan técnico del Consejo de Participacion Ciudadana y control Social (CPCCS) realiza una breve introducción haciendo referencia la importancia los derechos y obligaciones de la ciudadanía en la toma de decisiones para el desarrollo de la parroquia, indicando que es una función del estado.

CUARTO.- En unanimidad de acto y por moción de la Asamblea se procede a realizar la elección de la Asamblea Ciudadana y el Consejo Local de planificación con la participación de 41 ciudadanos representantes de las diferentes comunidades y organizaciones de la Parroquia Llagos proponiendo los siguientes nominados.

Nº	NOMINACION POR LA ASAMBLEA	SECTOR/ORGANIZACIÓN	NOMINADA
1	HENRRY VEGA	LLAGOS	CARMEN MOLINA
2	HECTOR NARVAEZ	CANAL DE RIEGO	GUILLERMO MOLINA
3	HOLGER GUAMAN	LLAGOS	LUIS TAPIA
4	LUIS TAPIA	SAGUIN ALTO	HUMBELINA AGUILAR
5	ARTURO YUPA	JESUS DEL GRAN PODER	LUIS PADILLA
6	CARMEN MOLINA	BARRIO CENTRAL	MANUEL LLIVICOTA
7	FABIAN BERNAL	JOYAGSHI	ZOILA GARCIA
8	CENaida YUPA	LLAGOS	ARTURO YUPA
9	ROSA NARANJO	PABELLON	ROSA NARANJO

De los cuales resultan electos por votación en el siguiente orden, en aceptación y fe de lo actuado firman:

ASAMBLEA CIUDADANA DE LA PARROQUIA LLAGOS

Sr. Guillermo Molina **Presidente**


.....

Sr. Luis Padilla **Secretario**


.....

Sra. Carmen Molina **Primer Vocal**


.....

Sr. Manuel Llivicota **Segundo Vocal**


.....

Sra. Zoila García **tercer Vocal**



.....

Sra. Rosa Naranjo **Cuarto Vocal**

.....

CONSEJO LOCAL DE PLANIFICACION DE LA PARROQUIA LLAGOS

Sr. Arturo Yupa


.....

Sra. Humbelina Aguilar


.....

Sr. Luis Tapia


.....

En consideración de la elaboración de los estatutos internos de la asamblea, la directiva acuerda que los estatutos generales serán socializados y aprobados en la próxima sesión ordinaria de la ASAMBLEA CIUDADANA DE LA PARROQUIA LLAGOS.

SEXTO.- Posesión y toma de Juramento a cargo del Sr. Julio Aníbal Narváez Angamarca Presidente del GAD Parroquial.

SEPTIMO.- Clausura siendo las 13H00 el Sr. Presidente del GAD Parroquial Llagos Agradece la presencia de todos y da por clausurada la asamblea

REGISTRO DE LA ASAMBLEA PARROQUIAL

Llagos, 16 de septiembre del 2014

Nº	NOMBRE Y APELLIDO	CEDULA DE IDENTIDAD	COMUNIDAD	FIRMA
1	Conrado Jufes		P. Llagos	Conrado Jufes
2	Marcia Aguilar	060476363-4	San Cristobal	Marcia Aguilar
3	Zoila Garcia	030128607-6	Joyagshi	Zoila Garcia
4	Antonio Yupa	170823813-2	LLAGOS	Antonio E. Yupa
5	Luis Paredes	030070776-7	Llagos	Luis E. Paredes
	Norma Espinoza		Llagos	Norma Espinoza
7	Claudio Bustamante	030013883-1	Llagos	Claudio Bustamante
8	Marcia Naranjo	0301286449	Joyagshi	Marcia Naranjo
9	Carmen Molina B.	170466374-3	Llagos	Carmen Molina
10	Guillermo Molina	060010214-9	Llagos	G. Molina
11	Luz Castillo		Llagos	Luz Castillo
12	Maria Rosa Chiqui	030702670-4	Llagos	Chiqui
13	Marcia Coronado		Llagos	Marcia Coronado
	Azulma Coronado			Azulma Coronado
15	WALTER MARRAZ	1809922693	T. Político Llagos	Walter Marraz
16	DOLORES QUIZHPE		Jesus del Gran Poder	
17	Rosa Naranjo			
18	Ramon Morcote	030085066-6	Tablón	
19	Luis Gerardo Zorua	030025963-7	Guabla	Zorua
20	Antonio Verdugo	030095007-6	Pucdia	Antonio Verdugo

21	Maria Rodriguez	0601431521	Paccha	
22	Elisa Rodriguez	030156058-7	Paccha.	
23	Rosa Villavic	030156057-9	Paccha	
24	Victor Navarro	030059905-7	Lagos	
25	Manuel Sanchez	0103101329	GAD Llagan	
26	Lorena Bun	060464846-9	Vocal. GAD Llagan	
27	FABIAN BERNAL	171243974-2	VOCAL GAD LLAGAN	
28	SANDAS CASTAÑEDA	0604131722	MAGAP- Llagos	
30	Juan Guaman	0301799194	Paccha	
31	Luis Corra	060021790-5	Paccha	
31	Edison Lopez	060451954-6	Llagan	
32	Touso Paredes	170448408-6	LagagSHU	
33	Wilson Andino	0603216185	SHU- LLAGOS	
34	Mamry Vega	030207115-4	LLAGOS	
35	Luis A Padilla	*0301074016*	Llagos	
36	Sofia Vilasaca	0301001113-2	Llagos	
36	Julio Navarro	0101698710	LLAGOS	
38	Edeto Vique	0603032400	Llagan	
39	Jessica Reyes	060446129-3	GAD Llagos	
40	Gloria Quiro	060535242-6	GAD Llagan	
41	Sergio Calle	0601334702	Paccha	
42	Dolores Castillo	0607761006	Paccha	
43	Juan David Lga	030187745-2	Joyacshi	
44	Juan Liza	*	Joyacshi	

45	JOSÉ LUIS	02072470-0	Saguin Alto	Sestacici
46	Magdalena Cayman	030129109-2	Saguin Alto	MaricMagdalena
47				
48				
49				
50				
51				
52				
54				
55				
56				
57				
58				
59				
60				
62				
63				
64				
65				
66				
67				
68				



GOBIERNO AUTONOMO DESCENTRALIZADO PARROQUIAL RURAL LLAGOS



INICIO DEL PROCESO ACTUALIZACION DEL PLAN DE DESARROLLO Y ORDENAMIENTO TERRITORIAL

ACTA DE CESION ORDINARIA DEL CONSEJO DE PLANIFICACION DEL GOBIERNO AUTONOMO DESCENTRALIZADO PARROQUIAL RURAL LLAGOS

En sesión ordinaria del día jueves 12 de marzo del 2015 a las 14h00 previa convocatoria en la oficina de sesiones del Gobierno Parroquial de Llagos acuerdan: Que basados en:

REGISTRO OFICIAL N° 261-5 DE JUNIO DEL 2014, ART 1,2,3, Lineamientos y directrices para la actualización y reporte de información de los planes de desarrollo y ordenamiento territorial de los gobiernos autónomos descentralizados.

CONSTITUCIÓN DE LA REPÚBLICA DEL ECUADOR 2008, ART: 263, 264,267 Competencias GADs Provinciales, Cantonales y Parroquiales., ART. “73 Regimen de Desarrollo, ART.95 Participacion Ciudadana, ART, 100 Instancias de Participacion, ART. 278, Correspondencia y alineación al PNBV.

COOTAD 2010,ART. 41-42,54-55,64-65, Funciones y competencias GADs Provinciales, Cantonales y Parroquiales, ART. 129 AL 148 Ejercicio de las Competencias, adicionales y Competencias residuales, planificación para el desarrollo y ordenamiento territorial, ART. 302-312 gestión participativa y participación ciudadana

CODIGO ORGÁNICO DE PLANIFICACIÓN Y FINANZAS PÚBLICAS :En el ART. 12:planificación para los GADs, ART 13 planificación participativa, ART. 16. Articulación y complementariedad de la planificación pública, ART. 28 conformación de los concejos de planificación en los GADs, ART.41 – 42 planes de desarrollo y contenidos mínimos de los mismos, ART. 43 – 44 planes de ordenamiento territorial y disposiciones para la caracterización de los mismos, ART. 46, formulación participativa de los PD Y OT

Iniciar con el proceso de actualización del Plan de Desarrollo y Ordenamiento Territorial de la Parroquia Llagos, en presencia del Consejo de Planificación integrada de la siguiente manera:

- Presidente del Gobierno Parroquial : Agr. Julio Narváez
- Técnico Ing. Edita Vique
- Vocal. Ing. Lorena Buri

Tres representantes de la ciudadanía.

- Sr. Arturo Yupa morador de la cabecera parroquial
- Sr. Luis Tapia, presidente de la comunidad de Saguín Alto
- Sra. Humbelina Aguilar presidenta de la comunidad de San Cristóbal.



GOBIERNO AUTÓNOMO DESCENTRALIZADO PARROQUIAL RURAL LLAGOS



Además asisten y aprueban el inicio del proceso los señores vocales del Gobierno Autónomo Descentralizado Parroquial Rural Llagos.

- Sr. Hernán Naranjo Vicepresidente
- Sr. Fabián Bernal Vocal
- Sra. Marcia Naranjo Vocal

Quienes luego de recibir la explicación de la Técnica del GAD Parroquial y entre otros puntos deciden conformar el equipo de trabajo encargados de apoyar en el levantamiento de información en territorio para luego ser sintetizada y analizada por el técnico responsables de la actualización del Plan de desarrollo y ordenamiento territorial de la parroquia:

NOMBRE	RESPONSABILIDAD	MESAS
Julio Narváez	Presidente	Coordinación
Lorena Buri	Vocal	Componente socio cultural metodología SENPLADES
Fabian Bernal Marcia Naranjo .	Vocal	Componente biofisico metodología SENPLADES
Edita Vique	Técnica	Componente económico, político institucional y de participación ciudadana metodología SENPLADES
Hernan Naranjo	Vocal	Componente asentamientos humanos y movilidad, energía y conectividad metodología SENPLADES
Arturo Yupa	Representante de la Ciudadanía	acompañamiento en el desarrollo del proceso


Para lo que se establece el calendario de visita a cada una de las comunidades quedando determinado de la siguiente manera.

FECHA	COMUNIDAD	HORA
Lunes 16	Saguin	4 pm
Martes 17	Paccha	10 am
Martes 17	Angas – Evenecer	6 pm
Miércoles 18	Joyagshi	4 pm
Miércoles 18	Saguin alto	2 pm
Lunes 23	Tablon – Chafila	4 pm
Lunes 23	Santa rosa	2 pm
Martes 24	San Cristobal – Tinageras	4 pm
Martes 24	Pabellón – Llashipa	1 pm
Miércoles 25	Llagos – Hondonada- Cascarillas – Juncales	2 pm



**GOBIERNO AUTONOMO DESCENTRALIZADO PARROQUIAL
RURAL LLAGOS**

Para constancia firman y aprueban dicha resolución el consejo de planificación y los responsables de cada uno de los componentes , los mismos que se comprometen a trabajar desinteresadamente para llevar a cabo el proceso de actualización que servirá como línea base para poder planificar de acuerdos a las potencialidades y necesidades de cada una de las comunidades que conforman la parroquia Llagos.


Agr. Julio Narváez
**PRESIDENTE
GAD PARROQUIAL**


Ing. Edita Vique
**TECNICO UNIDAD
PLANIFICACION**


Ing. Lorena Buri
VOCAL DEL GAD PARROQUIAL


Tres representantes de la ciudadanía.



Sr. Arturo Yupa
SOCIO CORPORACION SAN JOSE


Sr. Luis Tapia
PRESIDENTE SAGUIN ALTO


Sra. Humbelina Aguilar
PRESIDENTA COMUNIDAD SAN CRISTOBAL.

Vocales del Gobierno parroquial Rural Llagos.


Sr. Hernán Naranjo
VICE - PRESIDENTE


Sra. Marcia Naranjo
VOCAL


Sr. Fabián Bernal
VOCAL



GOBIERNO AUTÓNOMO DESCENTRALIZADO PARROQUIAL RURAL DE LA PARROQUIA LLAGOS












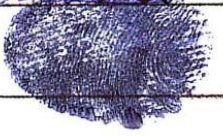





REGISTRO DE ASISTENCIA A:

PROCESO ACTUALIZACIÓN PDOT.

FECHA: 22. MARZO 2015

Hora: 14:00.

Lugar: Centro Acopio

N°	Nombre y Apellido	Numero de Cedula	Comunidad	Firma
1	Jose Caguana.		Pabellón	
2	Jefector Narvaez	030059905-7	Llagos	
3	Guillermo Molina	060010214-9	Llagos	
4	Rosa Villos	050156057-9	Pedra	
5	Glaida Loja	030127606-4	Santa Rosa	
6	Josefina Gomez	030101155-7	San Cristobal	
7	Manuel Guaman	030126201-0	San Cristobal	
8	Jorge. Buri		Llagos	
9	Josefina Aguirre	0701552063	Tablon.	
10	Manuel. Hechicoto	030085066-6	Tablon.	
11	Sofia Zumbado	030111113-2	Llagos	
12	WALTER PARDEZ	180292262-3	LLAGOS	
13.	Manuel Cruz Shirin G.	030116424-0	SAGUIN	
14	Alba Alvarado	0300988524	Llagos	
15.	Rosa Patricia Basso	030081456-3	Llagos	



GOBIERNO AUTÓNOMO DESCENTRALIZADO PARROQUIAL RURAL DE LA PARROQUIA LLAGOS








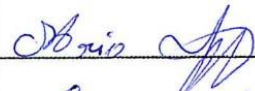










REGISTRO DE ASISTENCIA A:

PROCESO ACTUALIZACIÓN P.O.T.

FECHA: MARZO 12

Hora: 14:00

Lugar: Centro Acopio

N°	Nombre y Apellido	Numero de Cedula	Comunidad	Firma
16	Jose Ramirez	030051769-5	Pachala.	
17	Maria Laguna	030775407-6	San Cristobal	
18	Maria Condoza Jefe C	010116763-3	Hoyos	
19	Maria Aguilar	060176363-4	San Cristobal	
20	Rosa Parango S.		Llagos.	
21	Maria 	010152055-9	Llagos	
22	Carmen Molina	1704663443	Llagos	
23	Elian Senter	060043149-8	Pachala	
24	Edisson Corchi	060406903-9	San Cristobal	
25	Lorena Bori	060464846-9	Llagos	
26	Maria Vupa	030135385-0	San Cristobal	
27	Clementina Loja	060271446-8	San Cristobal	
28	Rosa S. Silingo	010171235-4	C. P. P. P. P.	
29	FABIAN BERNAL J	171243974-2	pasajeri	
30	Gloria QUITO	060535242-6	Llagos	



GOBIERNO AUTÓNOMO DESCENTRALIZADO PARROQUIAL RURAL DE LA PARROQUIA LLAGOS



REGISTRO DE ASISTENCIA A:

ACTUALIZACION 900T.

FECHA: 12 MARZO 2015

Hora: 14:00

Lugar: Centro Acopia

N°	Nombre y Apellido	Numero de Cedula	Comunidad	Firma
31	Jos Roberto Caba.	030045461-8.	Sagun - Alto	
32	Maria Tronista Cacho Castro.	030081751-7	Sagun Alto	
33	Marcia Noranjo	0301286449	Foyagshi	
34	Andrés Cifuentes	0603782939	Llagos	
35	Félix Pava	060269708-8	SADPCH	
36	Paúl Caguana	060416767 6	Llagos	
37	Maria Marcela		San Cristobal	
38	Segundo Quishpilema	03005188-6.	San Cristobal	
39	Ricardo Yupa	0603078 961	Pacchalo	
40	Jos Jutan	0601612096	San Carlos	
41	Dora Pinos		Pacchalo	
42	Jessica Reyes	060446129-3	Llagos	
43	JULIO NARVAEZ	0101698710	LLAGOS	



GOBIERNO AUTÓNOMO DESCENTRALIZADO PARROQUIAL RURAL DE LLAGOS

PLAN DE DESARROLLO Y ORDENAMIENTO TERRITORIAL DE LA PARROQUIA RURAL "LLAGOS"

PRESENTACION Y APROBACION FASE DE DIAGNOSTICO

ACTA DE ASAMBLEA

En el centro de acopio siendo las 2 pm de la Parroquia Llagos a los 14 días del mes de abril del 2015 se reúnen en Asamblea Parroquial, representantes de las comunidades, Consejo de Planificación y Participación Ciudadana Vocales del GAD Parroquial, técnicos del Ordenamiento territorial para dar a conocer los resultados de la fase de diagnóstico en la Actualización del Plan de Desarrollo y ordenamiento territorial de la Parroquia Llagos.

1. Bienvenida a cargo del Agr. Julio Narváez A. Presidente del GAD Parroquial.
2. Constatación del Corum.
3. Presentación de los resultados de la fase de diagnóstico a cargo de Ing. Edita Vique técnica del Gobierno Parroquial - Plenaria
4. Clausura.

Primero. El Agr. Julio Narváez da la bienvenida a los asistentes y a la vez agrádesese la participación a los moradores de cada una de las comunidades ya que existió participación en las asambleas que se desarrollaron en cada una de las comunidades, realiza una breve explicación acerca de la participación de los ciudadanos, posteriormente felicita el trabajo desempeñado por los vocales y equipo técnico del Gobierno Parroquial.

Segundo. Se realiza la constatación del curum, con la presencia de todos los convocados con su delegación, Consejo de Planificación, y Participación Ciudadana representantes y presidentes de cada una de las comunidades y vocales del Gobierno parroquial, se da paso al siguiente punto.

Tercero. La Ing. Edita Vique agradece la participación y colaboración de todas las comunidades y los vocales del gobierno parroquial, posteriormente pasa a dar a conocer los resultados de cada uno de los Componentes: Biofísico, Socio - Cultural, Económico- Productivo, Asentamientos Humanos, Movilidad energía y Conectividad, Político Institucional y Participación Ciudadana; resultados



GOBIERNO AUTÓNOMO DESCENTRALIZADO PARROQUIAL RURAL DE LLAGOS

obtenidos en cada una de las mesas de trabajo por sugerencia de los presentes se realiza ajustes del diagnóstico con la sugerencia de los presidentes de las comunidades, en donde interviene el Sr Luis Tapia representante de la comunidad de Saguin Alto quien agradece la preocupación de las autoridades en visitar cada una de las comunidades ya que solamente en el sitio se puede conocer la realidad del sector rural de la Parroquia. Los resultados del diagnostico queda aprobado previo a la rectificación y recomendaciones dadas por los presentes ,los participantes quedan satisfechos ya que en el diagnostico se reflejan la situación en la que viven los habitantes de la parroquia Llagos.

Finalmente se realiza los ajustes de los datos del PDOT y se **Aprueba** en su totalidad la **FASE DE DIAGNOSTICO** del Plan de Desarrollo y Ordenamiento territorial de la Parroquia Llagos.

Cuarto. El Arg Julio Narváez Presidente del Consejo de Planificación agradece la participación y compromete a seguir participando en el proceso en sus diferentes fases siendo las 17H00.

Para constancia de lo expuesto firman el presente documento de aprobación de los resultados de la **Fase de Diagnostico**, miembros del Consejo de Planificación Parroquial y Representantes del Consejo de Participación Ciudadana

Agt. Julio Narváez
PRESIDENTE GOBIERNO PARROQUIAL

Ing. Edita Víque
TECNICO GAD LLAGOS

Sr. Ing. Lorena Buri
VOCAL DEL GAD LLAGOS

Sr. Arturo Yupa
REPRESENTANTE DE LA CIUDADANIA

Sr. Luis Tapia
REPRESENTANTE DE LA CIUDADANIA

Sr. Alonso Molina
REPRESENTANTE CPCCS LLAGOS



GOBIERNO AUTONOMO DESCENTRALIZADO PARROQUIAL RURAL LLAGOS"
LISTA PARTICIPANTES SOCIALIZACION DEL PLAN DE DESARROLLO Y ORDENAMIENTO TERRITORIAL

FASE DE DIAGNOSTICO

Nº	NOMBRES Y APELLIDOS	NUMERO DE CEDULA	COMUNIDAD	FIRMA
1	Conrado Lopa.		Llagos.	
2	Ana Castillo		Llagos.	
3	Alejandro Largo.	0301498218	Loyagshi	
4	Sergio Calle.	0601334709	Pagcha.	
5	Ramiro Vega.		Llagos	
6	Maria Saquisillu	060223533-5.	Dagas	
7	Luz Condorin.	060277818-5.	Saguin.	
8	Oswaldo Miguichochoa		Saguin.	
9	Rosa Siguenza	030162288-2	Saguin	
10	Rocio Halo	030075037-9	tablon	
11	NIEVES SHININ	0601122682	Saguin	Nieves Shinin
12	Dolores Castillo	0601763006.	Pagcha.	
13	Carlos E. Narvaez	0102640471	Llagos	
14	Rosa Pedilla Romero	0300314456-3	Llagos	
15	Manoel Caguana		Pagcha.	
16	Jacoba Lajo		Pagcha.	
17	Camilo Quishpi.	0300861986	Pagcha	
18	Luis G. Arentales	060021314-7	Pagcha	
19	Fidelio	0300496189	Pagcha	



GOBIERNO AUTONOMO DESCENTRALIZADO PARROQUIAL RURAL LLAGOS"
LISTA PARTICIPANTES SOCIALIZACION DEL PLAN DE DESARROLLO Y ORDENAMIENTO TERRITORIAL

FASE DE DIAGNOSTICO

Nº	NOMBRES Y APELLIDOS	NUMERO DE CEDULA	COMUNIDAD	FIRMA
20.	Arturo Yupa.	1708238132	Llagos	Arturo E. Yupa
21	Romualdo Tamay	0301330296	Pacchala	Romualdo Tamay
22.	Jesús Urgiles	060590499-5	Llagos	Jesús Urgiles
23.	Sofia Huasaca	030144147-2	Llagos	Sofia Huasaca
24.	Jorena Boni	060464846-9	Llagos	Jorena Boni
25	Marcio Aranjó	0301286449	Joyaqshi	Marcio Aranjó
26	Ediver Tapia	0301431907	Joyaqshi	Ediver Tapia
27	Patricio Aspuez.	060346502-2	Joyaqshi	Patricio Aspuez
28	Maria Shinin	180278466-8	Angas	Maria Shinin
29	Alejandro Guaman	0103079927	Angas	Alejandro Guaman
30	Luis A Padilla	030107405	Angas	Luis A Padilla
31.	Gloria Quito.	060535242-6	Llagos	Gloria Quito
32.	Bethy mendoza	0605880509	Angas	Bethy mendoza
33.	José Martínez		Pacchala	José Martínez
34.	Nepoleón Guillén B.	0601004997	Llagos	Nepoleón Guillén B.



GOBIERNO AUTÓNOMO DESCENTRALIZADO PARROQUIAL RURAL DE LLAGOS

PLAN DE DESARROLLO Y ORDENAMIENTO TERRITORIAL FASE DE

FASE DE PROPUESTA

ACTA DE ASAMBLEA PARROQUIAL

En el Info- Centro de la Parroquia Llagos a los 22 días del mes de Junio se reúnen en Asamblea Parroquial, el Consejo de Planificación, Participación Ciudadana, representantes de las comunidades, vocales del gobierno parroquial y técnicos del Ordenamiento territorial para la socialización y **APROBACION** de la **FASE DE PROPUESTA** lo cual se pone en consideración el siguiente orden del día

1. Bienvenida a cargo del Agr. Julio Narváez A.
2. Constatación del quórum.
3. Socialización ya Aprobación del Plan de Desarrollo y Ordenamiento territorial Fase de Propuesta
4. Clausura.

PRIMERO. El Agr. Julio Narváez da la bienvenida a los asistentes y a la vez agrádese la participación en la Fase de propuesta para conocer las metas e indicadores para el desarrollo de los habitantes de la parroquia.

SEGUNDO. Se realiza la constatación del quorum, con la presencia de todos los miembros del consejo de planificación, representantes y presidentes de cada una de las comunidades y vocales del Gobierno parroquial, se da paso al siguiente punto.

TERCERO. La Ing. Edita Vique Técnica de la Unidad de Planificación del GAD Parroquial agradece la participación y colaboración de los participantes de todas las comunidades y de los vocales del gobierno parroquial, posteriormente conforman 6 mesas de trabajo para la priorización de la variables y la construcción de la matriz de propuesta de desarrollo.

CUARTO. El Arg Julio Narváez Presidente del Consejo de Planificación agradece la participación y compromete a seguir participando en el proceso de actualización del PDOT.



GOBIERNO AUTÓNOMO DESCENTRALIZADO PARROQUIAL RURAL DE LLAGOS

Finalmente se realiza los ajustes respectivos en la matriz de la fase de propuesta quedando consolidada de acuerdo al cuadro adjunto.

Para constancia de lo expuesto firman el presente documento de aprobación de los resultados de la **Fase de Propuesta**, miembros del Consejo de Planificación Parroquial y Representantes del Consejo de Participación Ciudadana

Agr. Julio Narváez
PRESIDENTE GOBIERNO PARROQUIAL

Ing. Edita Vique
TECNICO GAD LLAGOS

Sr. Ing. Lorena Buri
VOCAL DEL GAD LLAGOS

Sr. Arturo Yupa
REPRESENTANTE DE LA CIUDADANIA

Sr. Luis Tapia
REPRESENTANTE DE LA CIUDADANIA

Sr. Alonso Molina
REPRESENTANTE CPCCS LLAGOS





GOBIERNO AUTÓNOMO DESCENTRALIZADO PARROQUIAL RURAL DE LLAGOS

PLAN DE DESARROLLO Y ORDENAMIENTO TERRITORIAL “LLAGOS”

FASE DE GESTIÓN

En las oficinas del gobierno parroquial de Llagos a los 6 días del mes de Octubre del 2015, se reúne el consejo de planificación, para aprobar en última instancia el proceso llevado a cabo para la Actualización del Plan de Desarrollo y Ordenamiento Territorial lo cual se establece el siguiente orden del día:

1. Bienvenida a cargo del Agr. Julio Narváez A.
2. Constatación del quorum.
3. Presentación de la matriz de programas y proyectos determinados en la etapa de Gestión
4. Aprobación del plan de ordenamiento territorial.

PRIMERO. El Agr. Julio Narváez presidente del Gobierno parroquial da la bienvenida a los asistentes y a la vez agrádesese a los miembros del consejo de planificación por la participación y seguimiento como veedores en tal importante proceso que servirá para tomar decisiones para el desarrollo parroquial.

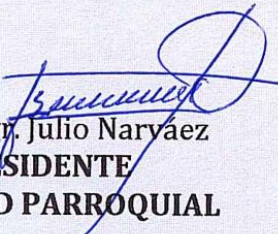
SEGUNDO. Se realiza la constatación del quorum , con la presencia de todos los miembros del consejo de planificación y representantes del Consejo de participación ciudadana de la Parroquia.

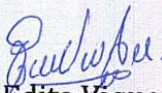
TERCERO. La Ing. Edita Vique agradece la participación y colaboración en este proceso y da a conocer la matriz que se venido trabajando bajo la asistencia técnica y seguimiento del SENPLADES durante la **Fase de Gestión** la misma que es analizada conjuntamente con los presentes en donde se acoge sugerencias dadas por los Sr. Arturo Yupa y Sr. Alonso Molina representantes del consejo de planificación y asamblea ciudadana respectivamente de la parroquia Llagos en los temas de medioambiente, producción agrícola y fortalecimiento organizativo se realiza los ajustes recomendados y finalmente aprueban dicho proceso.




GOBIERNO AUTÓNOMO DESCENTRALIZADO PARROQUIAL RURAL DE LLAGOS

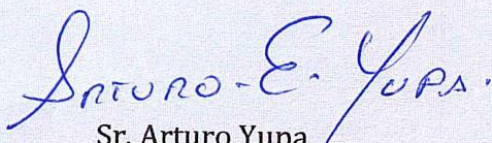
CUARTO. Los miembros del consejo de planificación firman la presente acta de aprobación de Actualización del Plan de Desarrollo y Ordenamiento Territorial de la Parroquia Llagos



Agt. Julio Narváez
**PRESIDENTE
GAD PARROQUIAL**



Ing. Edita Vique
**TECNICO UNIDAD
PLANIFICACION**


Ing. Lorena Buri
VOCAL DEL GAD PARROQUIAL

Tres representantes de la ciudadanía.


Sr. Arturo Yupa
SOCIO CORPORACION SAN JOSE


Sr. Luis Tapia
PRESIDENTE SAGUIN ALTO


Sra. Humbelina Aguilar
PRESIDENTA COMUNIDAD SAN CRISTOBAL.



GOBIERNO AUTÓNOMO DESCENTRALIZADO PARROQUIAL RURAL DE LLAGOS

RESOLUCIÓN GADPRLL - PDOT 15 /10 -2015 GOBIERNO AUTONOMO DESCENTRALIZADO PARROQUIAL RURAL LLAGOS

CONSIDERANDO

Que el Artículo 241 de la Constitución de la República del Ecuador, señala que la planificación garantizará el ordenamiento territorial y será obligatoria en todos los gobiernos autónomos descentralizados.

Que el Artículo 267 de la Constitución de la República del Ecuador, señala que los gobiernos parroquiales rurales tienen como competencia exclusiva el planificar el desarrollo parroquial y su correspondiente ordenamiento territorial, en coordinación con el gobierno cantonal y provincial.

Que el Artículo 280 de la Constitución de la República del Ecuador, señala que el Plan Nacional de Desarrollo es el instrumento al que se sujetarán las políticas, programas y proyectos públicos; la programación y ejecución del presupuesto del Estado; y la inversión y la asignación de los recursos públicos; y coordinar las competencias exclusivas entre el Estado central y los gobiernos autónomos descentralizados. Su observancia será de carácter obligatorio para el sector público e indicativo para los demás sectores.

Que el Artículo 238 del Código Orgánico de Organización Territorial, Autonomía y Descentralización, señala que las prioridades de gasto se establecerán desde las unidades básicas de participación y serán recogidas por la asamblea local o el organismo que en cada gobierno autónomo descentralizado se establezca como máxima instancia de participación.

Que el Artículo 238 del Código Orgánico de Organización Territorial, Autonomía y Descentralización, señala así mismo que, la asamblea local o el organismo que en cada gobierno autónomo descentralizado se establezca como máxima instancia de participación, considerando el límite presupuestario, definirá prioridades anuales de inversión en función de los lineamientos del plan de desarrollo y de ordenamiento territorial, que serán procesadas por el ejecutivo local e incorporadas en los proyectos de presupuesto de las dependencias y servicios de los gobiernos autónomos descentralizados

Que el Artículo 323 del Código Orgánico de Organización Territorial, Autonomía y Descentralización, señala que el órgano normativo del respectivo gobierno autónomo descentralizado podrá expedir además, acuerdos y resoluciones sobre temas que tengan carácter especial o específico, los que serán aprobados por el



GOBIERNO AUTÓNOMO DESCENTRALIZADO PARROQUIAL RURAL DE LLAGOS

órgano legislativo del gobierno autónomo, por simple mayoría, en un solo debate y serán notificados a los interesados, sin perjuicio de disponer su publicación en cualquiera de los medios determinados en el artículo precedente, de existir mérito para ello.

Que el Artículo 323 del Código Orgánico de Organización Territorial, Autonomía y Descentralización, señala además que en las juntas parroquiales rurales se requerirá de dos sesiones en días distintos para el debate y aprobación de acuerdos y resoluciones en el caso de: la aprobación del plan de desarrollo parroquial y de ordenamiento territorial; la aprobación del plan operativo anual y su presupuesto, previo criterio favorable del consejo de planificación; y de acuerdos que impliquen participación en mancomunidades o consorcios. Indicándose que una vez aprobados se dispondrá su publicación y difusión a fin de asegurar que puedan ser conocidos por toda la población de la parroquia

Que el Artículo 12 del Código Orgánico de Planificación y Finanzas Públicas, señala que la planificación del desarrollo y el ordenamiento territorial es competencia de los gobiernos autónomos descentralizados en sus territorios. Se ejercerá a través de sus planes propios y demás instrumentos, en articulación y coordinación con los diferentes niveles de gobierno, en el ámbito del Sistema Nacional Descentralizado de Planificación Participativa.

Que el Artículo 28 del Código Orgánico de Planificación y Finanzas Públicas, señala que los Consejos de Planificación estarán integrados por el Presidente de la Junta Parroquial, quien convocará al Consejo, lo presidirá y tendrá voto dirimente.

Que el Artículo 29 del Código Orgánico de Planificación y Finanzas Públicas, señala que es función del Consejo de Planificación de los gobiernos autónomos descentralizados el participar en el proceso de formulación de sus planes y emitir resolución favorable sobre las prioridades estratégicas de desarrollo, como requisito indispensable para su aprobación ante el órgano legislativo correspondiente.

Que el Artículo 29 del Código Orgánico de Planificación y Finanzas Públicas, señala que es función del Consejo de Planificación de los gobiernos autónomos descentralizados el velar por la coherencia del plan de desarrollo y ordenamiento territorial con los planes de los demás niveles de gobierno y con el Plan Nacional de Desarrollo.

Que el Artículo 41 del Código Orgánico de Planificación y Finanzas Públicas, señala que los planes de desarrollo son las directrices principales de los gobiernos autónomos descentralizados respecto de las decisiones estratégicas de desarrollo



GOBIERNO AUTÓNOMO DESCENTRALIZADO PARROQUIAL RURAL DE LLAGOS

- 9) Un ejemplar que será entregado al GAD municipal
- 10) Un ejemplar que será entregado al GAD provincial
- 11) Un ejemplar que será entregado a Senplades de la Zonal 3
- 12) Un ejemplar que reposará en la unidad documental de la Asociación de Gobiernos Parroquiales Rurales de Chimborazo

Se resuelve disponer de 500 ejemplares de folletos resumen del plan para entrega a la ciudadanía en general

DISPOSICION FINAL.- La presente resolución entrará en vigencia a partir de su suscripción, sin perjuicio de su publicación en el Registro Oficial.

Dado y suscrito en la sede del Gobierno Parroquial Rural "Llagos", ubicado en la Provincia de Chimborazo, Cantón Chunchi, Calles 27 de Octubre y Arnaldo Merino en la Cabecera Parroquial de "Llagos", a los 15 días del mes de Octubre del 2015.

Agr. Julio Narváez A
**Presidente del Gobierno
Parroquial de "Llagos"**

Sr. Hernán Naranjo
**Vicepresidente del Gobierno
Parroquial de "Llagos"**

Ing. Lorena Buri
**Primer Vocal del Gobierno
Parroquial "Llagos"**

Sr. Fabián Bernal
**Segundo Vocal del Gobierno
Parroquial de "Llagos"**

Sra. Marcia Naranjo
Tercer Vocal del Gobierno Parroquial de "Llagos"

FICHA METODOLÓGICA VIALIDAD

NOMBRE DEL INDICADOR

Porcentaje de vías locales adecuadas

DEFINICIÓN

Longitud de vías adecuadas en relación a la longitud total de vías de responsabilidad de la administración del GAD, expresado como porcentaje.

FÓRMULA DE CÁLCULO

$$PVLA = \frac{LVA}{LTV} * 100$$

Donde:

PVLA = Porcentaje de vías locales adecuadas

LVA = Longitud de vías adecuadas

LTV = Longitud total de vías de responsabilidad del GAD.

DEFINICIÓN DE LAS VARIABLES RELACIONADAS

Vías adecuadas.- Se define a una vía adecuada si en el transcurso de un año esta vía ha recibido cualquier tipo de mantenimiento, o en su defecto se ha construido una nueva vía

Mantenimiento vial.- Trabajos de mantenimiento que requieren los caminos, se presentan separados en unidades denominadas operaciones. Cada operación conduce a la concreción del mantenimiento de una determinada parte o elemento del camino. Las operaciones más habituales corresponden a: Faja vial, movimiento de tierras, drenaje, pavimentos asfálticos, pavimentos de hormigón, caminos de grava y suelos naturales, puentes y estructuras, seguridad vial, otras operaciones y operaciones auxiliares, especificaciones y manejo ambiental.

METODOLOGÍA DE CÁLCULO

El indicador se calcula con la información disponible en los registros administrativos de la institución (GAD). Para calcular el numerador, se considera la longitud de vías en buen estado, sumado la longitud de vías mantenidas más la longitud de vías construidas en el transcurso de un año. Para calcular el denominador, se considera la longitud total de vías de responsabilidad del GAD.

Finalmente, para obtener el porcentaje de vías adecuadas, se realiza el cociente entre la longitud de vías adecuadas sobre Longitud total de vías de responsabilidad del GAD, en un período determinado y se lo multiplica por cien.

LIMITACIONES TÉCNICAS

No aplica

UNIDAD DE MEDIDA O EXPRESIÓN DEL INDICADOR	Porcentaje	
INTERPRETACIÓN DEL INDICADOR	Porcentaje de fuentes conservadas	
FUENTE DE DATOS	Registros administrativos del GAD.	
PERIODICIDAD DEL INDICADOR Y/O LAS VARIABLES	Anual	
DISPONIBILIDAD DE LOS DATOS		
NIVEL DE DESAGREGACIÓN	GEOGRÁFICO	Parroquial
	GENERAL	
	OTROS ÁMBITOS	No aplica
INFORMACIÓN GEO – REFERENCIADA	No aplica	
RELACIÓN CON INSTRUMENTOS DE PLANIFICACIÓN NACIONAL E INTERNACIONAL		
REFERENCIAS BIBLIOGRÁFICAS DE LA CONSTRUCCIÓN DEL INDICADOR	Inventario vial GAD Llagos	
FECHA DE ELABORACIÓN DE LA FICHA METODOLÓGICA	Junio, 2015	
FECHA DE LA ÚLTIMA ACTUALIZACIÓN DE LA FICHA	Junio, 2015	
CLASIFICADOR SECTORIAL		
ELABORADO POR	Equipo técnico GAD Parroquial Llagos	

FICHA METODOLÓGICA CAPACITACION DE PERSONAS

NOMBRE DEL INDICADOR

Porcentaje de productores capacitados

DEFINICIÓN

Personas que fortalecen técnicamente sus conocimientos en relación a la población económicamente activa

FÓRMULA DE CÁLCULO

$$PPC = \frac{PC}{PEA} * 100$$

Dónde:

PPC = Porcentaje de personas capacitadas

PEA = Número total de PEA (población económicamente activa)

PC = Personas capacitadas

DEFINICIÓN DE LAS VARIABLES RELACIONADAS

Personas Capacitadas.- capacitación en la actualidad representa para las unidades productivas uno de los medios más efectivos para asegurar la formación permanente de sus recursos humanos respecto a las funciones laborales que y deben desempeñar en el puesto de trabajo que ocupan.

PEA Son **económicamente activas** las personas en edad de trabajar (10 años y más) que: **(i)** trabajaron al menos una hora durante el período de referencia de la medición (por lo general, la semana anterior) en tareas con o sin remuneración, incluyendo la ayuda a otros miembros del hogar en alguna actividad productiva o en un negocio o finca del hogar; **(ii)** si bien no trabajaron, tenían algún empleo o negocio del cual estuvieron ausentes por enfermedad, huelga, licencia, vacaciones u otras causas; y **(iii)** no comprendidas en los dos grupos anteriores, que estaban en disponibilidad de trabajar. Se excluyen las personas que se dedican solo a los quehaceres domésticos o solo a estudiar, más como a los que son solo pensionistas y a los impedidos de trabajar por invalidez, jubilación, etc.

METODOLOGÍA DE CÁLCULO

El indicador se calcula con la información disponible en los registros administrativos de la institución (GAD). Para calcular el numerador, se considera la población Capacitada en un determinado tiempo de responsabilidad del GAD parroquial. Para calcular el denominador, se considera la Población Económicamente Activa de la parroquia, obteniendo el porcentaje de personas capacitadas

LIMITACIONES TÉCNICAS		
No aplica		
UNIDAD DE MEDIDA O EXPRESIÓN DEL INDICADOR	Porcentaje	
INTERPRETACIÓN DEL INDICADOR	Porcentaje de personas capacitadas	
FUENTE DE DATOS	Registros administrativos del GAD.	
PERIODICIDAD DEL INDICADOR Y/O LAS VARIABLES	Anual	
DISPONIBILIDAD DE LOS DATOS		
NIVEL DE DESAGREGACIÓN	GEOGRÁFICO	Parroquial
	GENERAL	
	OTROS ÁMBITOS	No aplica
INFORMACIÓN GEO - REFERENCIADA	No aplica	
RELACIÓN CON INSTRUMENTOS DE PLANIFICACIÓN NACIONAL E INTERNACIONAL		
REFERENCIAS BIBLIOGRÁFICAS DE LA CONSTRUCCIÓN DEL INDICADOR	Registros administrativos del GAD parroquial	
FECHA DE ELABORACIÓN DE LA FICHA METODOLÓGICA	Junio 2015	
FECHA DE LA ÚLTIMA ACTUALIZACIÓN DE LA FICHA	Junio 2015	
CLASIFICADOR SECTORIAL		
ELABORADO POR	Equipo técnico GAD Parroquial Llagos	

FICHA METODOLÓGICA OCUPACION DEL SUELO

NOMBRE DEL INDICADOR

Porcentaje de uso del suelo en actividades agrícolas

DEFINICIÓN

Actividades agropecuarias presentes en la parroquia

FÓRMULA DE CÁLCULO

$$PUSAAGR = \frac{HDAGR}{HDAAGRP} * 100$$

Donde:

PUSAAGR = Porcentaje de uso del suelo destinada actividades agrícolas

HDAGR = Hectáreas destinadas actividades agrícolas

HDAAGRP = Hectáreas destinadas actividades agropecuarias.

DEFINICIÓN DE LAS VARIABLES RELACIONADAS

El uso del suelo.- abarca la gestión y modificación del medio ambiente natural para convertirlo en un ambiente construido tal como campos de sembradío, pasturas y asentamientos humanos.

Actividades agropecuarias.- La [actividad](#) agropecuaria integra el sector primario de la [economía](#), pues explota productos de la [naturaleza](#) (suelos destinados a [agricultura](#), ya sea con cultivos perennes como los de banana o café, o anuales como los cereales; forestación o ganadería, bovina caprina u ovina; y pesca) sin hacer en ellos cambios, que pueden sin embargo, servir como materias primas a las industrias, que constituyen el sector secundario, económicamente hablando.

METODOLOGÍA DE CÁLCULO

El indicador se calcula con la información disponible en los registros administrativos de la institución (GADP Llagos). Para calcular el numerador, se considera hectáreas destinadas actividades agrícolas (principales productos de la zona). Para calcular el denominador, se considera las hectáreas destinadas actividades de producción agropecuarias.

Finalmente, para obtener el porcentaje de hectáreas destinadas actividades agrícolas, se realiza el cociente entre las hectáreas destinadas actividades agrícolas sobre total de hectáreas destinadas actividades de producción agropecuarias se lo multiplica por cien.

LIMITACIONES TÉCNICAS

No aplica

UNIDAD DE MEDIDA O EXPRESIÓN DEL INDICADOR	Porcentaje	
INTERPRETACIÓN DEL INDICADOR	Porcentaje de hectáreas destinadas actividades agrícolas	
FUENTE DE DATOS	Registros unidad Planificación del GAD., Magap	
PERIODICIDAD DEL INDICADOR Y/O LAS VARIABLES	Anual	
DISPONIBILIDAD DE LOS DATOS		
NIVEL DE DESAGREGACIÓN	GEOGRÁFICO	Parroquial
	GENERAL	
	OTROS ÁMBITOS	No aplica
INFORMACIÓN GEO – REFERENCIADA	No aplica	
RELACIÓN CON INSTRUMENTOS DE PLANIFICACIÓN NACIONAL E INTERNACIONAL		
REFERENCIAS BIBLIOGRÁFICAS DE LA CONSTRUCCIÓN DEL INDICADOR	MAGAP – Registros del GAD Parroquial	
FECHA DE ELABORACIÓN DE LA FICHA METODOLÓGICA	Junio, 2015	
FECHA DE LA ÚLTIMA ACTUALIZACIÓN DE LA FICHA	Junio, 2015	
CLASIFICADOR SECTORIAL		

ELABORADO POR

Equipo técnico GAD Parroquial Llagos

FICHA METODOLÓGICA REFORESTACION

NOMBRE DEL INDICADOR

Número de hectáreas reforestadas

DEFINICIÓN

Número de hectáreas reforestadas en el territorio parroquial

FÓRMULA DE CÁLCULO

$$PHRTP = \frac{HR}{THDR} * 100$$

Donde:

PHRTP = Porcentaje de hectáreas reforestadas en el territorio parroquial

HR = Hectáreas reforestadas de la línea base

THDR = Hectáreas destinadas a la reforestación responsabilidad del GAD.

DEFINICIÓN DE LAS VARIABLES RELACIONADAS

Reforestación Reforestar es establecer vegetación arbórea en terrenos con aptitud forestal. Consiste en plantar árboles donde ya no existen o quedan pocos; así como su cuidado para que se desarrollen adecuadamente. Para recuperar la superficie en donde la vegetación natural se ha perdido

Hectareas reforestadas.-


METODOLOGÍA DE CÁLCULO

El indicador se calcula con la información disponible en los registros administrativos de la institución (GAD). Para calcular el numerador, se considera las hectáreas reforestadas sumadas durante los últimos años. Para calcular el denominador, se considera las hectáreas destinadas a la reforestación en el territorio parroquial.

Finalmente, para obtener el porcentaje de hectáreas reforestadas, se realiza el cociente entre hectáreas reforestadas sobre el total de hectáreas destinadas a la reforestación responsabilidad del GAD, en un período determinado y se lo multiplica por cien.

LIMITACIONES TÉCNICAS		
No aplica		
UNIDAD DE MEDIDA O EXPRESIÓN DEL INDICADOR	Porcentaje	
INTERPRETACIÓN DEL INDICADOR	Porcentaje de hectáreas reforestadas	
FUENTE DE DATOS	Registros administrativos del GAD.	
PERIODICIDAD DEL INDICADOR Y/O LAS VARIABLES	Anual	
DISPONIBILIDAD DE LOS DATOS		
NIVEL DE DESAGREGACIÓN	GEOGRÁFICO	Parroquial
	GENERAL	
	OTROS ÁMBITOS	No aplica
INFORMACIÓN GEO – REFERENCIADA	No aplica	
RELACIÓN CON INSTRUMENTOS DE PLANIFICACIÓN NACIONAL E INTERNACIONAL		
REFERENCIAS BIBLIOGRÁFICAS DE LA CONSTRUCCIÓN DEL INDICADOR	Registro administrativos del GAD	
FECHA DE ELABORACIÓN DE LA FICHA METODOLÓGICA	Junio 2015	
FECHA DE LA ÚLTIMA ACTUALIZACIÓN DE LA FICHA	Junio 2015	
CLASIFICADOR SECTORIAL		
ELABORADO POR	Equipo Técnico del GAD Parroquial Llagos	

PAISAJES NATURALES DE LA PARROQUIA LLAGOS



Elaborado por:

Ing. Edita Vique

**TECNICA UNIDAD DE PLANIFICACION
GAD LLAGOS**

INDICE DE CONTENIDO

I. CONTENIDOS PRINCIPALES DEL PLAN DE DESARROLLO Y ORDENAMIENTO TERRITORIAL.....	3
A. RESEÑA HISTORICA DE CREACION DE LA PARROQUIA.....	3
B. ANTECEDENTES DE PARROQUIALIZACION.....	4
C. HISTORIA DE LOS SIMBOLOS PATRIOS DE LA PARROQUIA “LLAGOS”	5
D. CARACTERISTICAS GENERALES DEL TERRITORIO.	9
E. NATURALEZA JURÍDICA DEL GADPR.	11
II. METODOLOGIA DE CONSTRUCCIÓN DEL PLAN DE DESARROLLO Y ORDENAMIENTO TERRITORIAL DE LA PARROQUIA LLAGOS.....	12
2.1. FASES DEL PROCESO DE ACTUALIZACIÓN DEL PLAN DE DESARROLLO Y ORDENAMIENTO TERRITORIAL.....	13
2.2. DIAGNOSTICO POR COMPONENTES.	23
1. COMPONENTE BIOFÍSICO.	24
A) RELIEVE.....	24
B) GEOLOGÍA.	26
C) SUELOS	27
D) COBERTURA DEL SUELO	28
E) FACTORES CLIMÁTICOS	31
F). RECURSOS DE FLORA Y FAUNA PRESENTE EN LA PARROQUIA.....	33
Brassica oleracea var. viridis	34
Ovis orientalis aries	40
G). AMENAZAS Y PELIGROS.	42
2. COMPONENTE SOCIOCULTURAL.....	56
A) ANÁLISIS DEMOGRÁFICO	56
B). FUENTES DE INGRESOS FAMILIARES.	61
C. EDUCACION.	62
C). SALUD.....	73
3. COMPONENTE ECONÓMICO PRODUCTIVO	112
A).TRABAJO Y EMPLEO	112
B). ECONOMÍA POPULAR Y SOLIDARIA	114
C). PRINCIPALES PRODUCTOS DEL TERRITORIO	120
D). DESTINO DE LA PRODUCCIÓN	126

E) FINANCIAMIENTO.....	132
4. COMPONENTE DE ASENTAMIENTOS HUMANOS.....	135
A).RED DE ASENTAMIENTOS HUMANOS PARROQUIALES Y SUS RELACIONES CON EL EXTERIOR.	135
B). CARACTERÍSTICAS CONSTRUCTIVAS DE LAS VIVIENDAS.	138
C). DISPONIBILIDAD Y CARACTERIZACIÓN DEL SERVICIO DE SANEAMIENTO BÁSICO Y MANEJO DE DESECHOS SÓLIDOS.	139
D). DISPONIBILIDAD DE SERVICIOS DE ELECTRICIDAD.....	140
5. COMPONENTE MOVILIDAD, ENERGÍA Y CONECTIVIDAD	142
A). SERVICIOS DE TRANSPORTE.....	142
B). ACCESO A MEDIOS DE COMUNICACIÓN.	143
C). CARACTERIZACIÓN DE LA RED VIAL RURAL.....	144
D). POTENCIA INSTALADA Y TIPO DE GENERACIÓN DE ENERGÍA.	145
6. COMPONENTE POLÍTICO INSTITUCIONAL Y PARTICIPACIÓN CIUDADANA	147
A). INSTRUMENTOS DE PLANIFICACIÓN Y ORDENAMIENTO TERRITORIAL VIGENTES O EXISTENTES EN EL GOBIERNO AUTÓNOMO DESCENTRALIZADO, ASÍ COMO EL MARCO LEGAL VIGENTE.	147
A). ESTRUCTURA Y CAPACIDADES DEL GOBIERNO AUTÓNOMO DESCENTRALIZADO PARA LA GESTIÓN DEL TERRITORIO, INCLUYE ANÁLISIS DEL TALENTO HUMANO.....	148
B).RELACIONES DE ALIANZA Y CONFLICTIVIDAD ENTRE LOS ACTORES SOCIALES	156
7. PRIORIZACION DE PROBLEMAS Y POTENCIALIDADES.	160
III. ANALISIS ESTRATEGICO TERRITORIAL.....	163
A. ANALISIS POR COMPONENTES.....	163
IV. PROPUESTA.....	169
VISION DE DESARROLLO.....	169
MISION DEL GOBIERNO PARROQUIAL RURAL LLAGOS	169
FORMULACIÓN DE LA PROPUESTA.	170
DETERMINACION DE LAS CATEGORIAS DE ORDENAMIENTO TERRITORIAL DE LA PARROQUIA LLAGOS (COT) – OBJETIVO ESTRATEGICO.....	173
V. MODELO DE GESTION	183
ESTRATEGIAS DE ARTICULACIÓN	183
INSUMOS METODOLÓGICOS PARA LA FORMULACIÓN DE PROGRAMAS, PROYECTOS Y ACTIVIDADES.....	183
AGENDA REGULATORIA	184
ACUERDOS Y RESOLUCIONES.....	184
REGLAMENTOS	184
PARTICIPACIÓN CIUDADANA.	184

PROPUESTAS DE DESARROLLO DE PROGRAMAS Y/O PROYECTOS	186
SEGUIMIENTO Y EVALUACIÓN	191
ACTAS DE APROBACION DEL PLAN DE DESARROLLO Y ORDENAMINETO TERRITORIAL	193

INDICE DE TABLAS

TABLA 1. ASENTAMIENTOS HUMANOS QUE INTEGRAN EL TERRITORIO PARROQUIAL.....	16
TABLA 2. CALENDARIO DE ASAMBLEAS COMUNALES.....	21
TABLA 3. DESCRIPCIÓN DE UNIDADES GEOMORFOLÓGICA.....	31
TABLA 4 PROCESOSGEODINÁMICAS.....	33
TABLA 5. CARACTERÍSTICAS DE LOS SUELOS.....	34
TABLA. 6 USO ACTUAL DEL SUELO EN LAPARROQUIA.....	35
TABLA 7. USO ACTUAL DEL SUELO POR COMUNIDADES EN LA PARROQUIA.....	36
TABLA 8. FACTORES CLIMATICO.....	38
TABLA 9. ESPECIES DE FLORA Y FAUNA PRESENTES EN ZONAS DE PARAMO.....	40
TABLA 10 ESPECIES DE FLORA PRESENTES EN ZONAS DE RIOS Y QUEBRADAS.....	41
TABLA 11. ESPECIES DE FLORA PRESENTES EN LAS ZONAS DE PRODUCCIÓN.....	42
TABLA 12. ESPECIES DE FLORA PRESENTES EN LAS ZONAS DE BOSQUE.....	42
TABLA 13. ESPECIES DE FLORA Y SUS USOS EN LA PARROQUIA.....	43
TABLA 14. ESPECIES DE FAUNA PRESENTES EN LAS ZONAS DE PARAMO.....	45
TABLA 15. ESPECIES DE FAUNA PRESENTES EN LAS ZONAS DE RÍOS Y QUEBRADAS.....	46
TABLA 16. ESPECIES DE FAUNA PRESENTES EN LAS ZONAS DE PRODUCCIÓN.....	47
TABLA 17. ESPECIES DE FAUNA PRESENTES EN LAS ZONAS DE BOSQUE.....	48
TABLA 18. ESPECIES DE FAUNA POR ZONA DE AVISTAMIENTO EN LA PARROQUIA.....	48
TABLA 19. RECURSOS NATURALES DEGRADADOS Y SUS CAUSAS.....	49
TABLA 20. ACCIONES QUE IMPACTAN SOBRE EL RECURSO SUELO EN LAS ZONAS DE PÁRAMO.....	50
TABLA 21. ACCIONES QUE IMPACTAN SOBRE EL RECURSO SUELO EN LAS ZONAS DE BOSQUES.....	50
TABLA 22. ACCIONES QUE IMPACTAN SOBRE EL RECURSO SUELO ZONAS DE PRODUCCIÓN.....	52
TABLA 23. ACCIONESQUE IMPACTAN EL RECURSO SUELO EN LAS ZONA ABANDONADAS.....	52
TABLA 24. ACCESO AL RECURSO AGUA DE LAS FAMILIAS EN ASENTAMIENTOS HUMANOS.....	52
TABLA 25 ACCIONES QUE IMPACTAN SOBRE EL RECURSO AGUA EN LAS ZONAS DE PÁRAMO.....	53
TABLA 26. ACCIONES QUE IMPACTAN EL RECURSO AGUA EN LAS ZONAS DE PRODUCCIÓN.....	53
TABLA 27. ACCIONES QUE IMPACTAN SOBRE EL RECURSO AGUA EN LAS ZONAS ABANDONADAS..	54
TABLA 28. ACCIONES QUE IMPACTAN SOBRE EL RECURSO AIRE EN LAS ZONAS DE PÁRAMO.....	55
TABLA 29. ACCIONES QUE IMPACTAN SOBRE EL RECURSO AIRE EN LAS ZONAS DE PRODUCCIÓN..	55
TABLA 30. REGISTRO DE LA OCURRENCIA DE EVENTOS ADVERSOS	56
TABLA 31.REGISTRO DE LA OCURRENCIA DE EVENTOS ADVERSOS (HELADAS)	57
TABLA 32 REGISTRO DE LA OCURRENCIA DE EVENTOS ADVERSOS (SEQUÍ).....	57
TABLA 33. REGISTRO DE LA OCURRENCIA DE EVENTOS ADVERSOS	58
TABLA 34. OCURRENCIA DE EVENTOS ADVERSOS EN LA PARROQUIA.....	59
TABLA 35. DESCRIPCIÓN DE AMENAZAS NATURALES Y ANTRÓPICAS.....	59
TABLA 36: PROBLEMAS Y POTENCIALIDADES COMPONENTE BIOFÍSICO.....	61
TABLA 37. POBLACIÓN TOTAL DE LA PARROQUIA.....	63
TABLA 38. ESTRUCTURA FAMILIAR POR COMUNIDADES.....	64
TABLA 39. POBLACIÓN URBANA RURAL DE LA PARROQUIA.....	65
TABLA 40. REGISTRÓ DE POBLACIÓN CON DISCAPACIDAD EN LA PARROQUIA LLAGOS.....	66

TABLA 41. DENSIDAD DEMOGRÁFICA.....	66
TABLA 42. CONSTRUCCIÓN DE LA PIRÁMIDE POBLACIONAL DE LA PARROQUIA LLAGOS.....	67
TABLA 43. POBLACIÓN ECONÓMICAMENTE ACTIVA DE LA PARROQUIA.....	69
TABLA 44. INSTITUCIONES EDUCATIVAS PRESENTES EN LA PARROQUIA HASTA EL AÑO 2014.....	72
TABLA 45. INSTITUCIONES EDUCATIVAS QUE OFERTAN SUS SERVICIOS EN LA PARROQUIA.....	76
TABLA 46 POBLACIÓN ESTUDIANTIL POR NIVELES, EN LAS INSTITUCIONES EDUCATIVAS.....	76
TABLA 47 INFRAESTRUCTURA DISPONIBLE EN LAS INSTITUCIONES DE EDUCACIÓN.....	76
TABLA 48 EQUIPAMIENTO DISPONIBLE EN LAS INSTITUCIONES DE LA PARROQUIA.....	77
TABLA 49. DISPONIBILIDAD DE CENTROS DE DESARROLLO INFANTIL.....	78
TABLA 50. POBLACIÓN EN LOS CENTROS DE DESARROLLO INFANTIL EN LAS COMUNIDADES.....	79
TABLA 51. INFRAESTRUCTURA DISPONIBLE EN LOS CENTROS INFANTILES.....	79
TABLA 52 EQUIPAMIENTO DISPONIBLE EN LOS CENTROS DE DESARROLLO INFANTIL.....	80
TABLA 53.- MORBILIDAD GENERAL DE LOS HABITANTES DE LA PARROQUIA.....	80
TABLA 54. MORBILIDAD DE 1 A 4 AÑO DE LA PARROQUIA LLAGOS.....	82
TABLA 55. MORBILIDAD MATERNA INFANTIL.....	83
TABLA 56. SERVICIOS BRINDADOS POR LAS INSTITUCIONES DE SALUD EN LAS COMUNIDADES.....	84
TABLA 57. PROGRAMAS DE SALUD IMPLEMENTADOS EN LAS COMUNIDADES DE LA PARROQUIA.....	84
TABLA 58. FORMAS DE ADMINISTRACIÓN DE LOS SERVICIOS DE SALUD.....	85
TABLA 59. PERSONAL DISPONIBLE LOS SERVICIOS SALUD DE LA PARROQUIA LLAGOS Y SUS COMUNIDADES.....	85
TABLA 60. INFRAESTRUCTURA DISPONIBLE EN LOS SERVICIOS DE SALUD.....	86
TABLA 61. APROVISIONAMIENTO DE MEDICINAS Y ALIMENTOS DE LOS ASENTAMIENTOS HUMANOS.....	87
TABLA 62. EQUIPAMIENTO DISPONIBLE EN LAS UNIDADES DE ATENCIÓN DE SALUD.....	88
TABLA 63. PROGRAMAS DE SALUD IMPLEMENTADOS EN LAS COMUNIDADES.....	88
TABLA 64. DISPONIBILIDAD DE ESPACIOS DE ENCUENTRO Y RECREACIÓN EN LA PARROQUIA.....	89
TABLA 65. DISPONIBILIDAD DE ESPACIOS PÚBLICOS PRESENTES EN LA PARROQUIA.....	90
TABLA 66. POBREZA POR NECESIDADES BÁSICAS INSATISFECHAS EN LA PARROQUIA.....	91
TABLA 67. NECESIDADES BÁSICAS INSATISFECHAS VARIABLES DE SERVICIOS BÁSICOS.....	92
TABLA 68. NECESIDADES BÁSICAS INSATISFECHAS DE SERVICIOS DE EDUCACIÓN Y SALUD.....	92
TABLA 69. ZONAS HOMOGÉNEAS POR NECESIDADES BÁSICAS INSATISFECHAS.....	92
TABLA 70. REGISTRÓ DE ORGANIZACIONES PRESENTES EN LA PARROQUIA POR COMUNIDADES.....	94
TABLA 71 INSTITUCIONES PRESENTES Y ACCIONES EJECUTADAS EN LA PARROQUIA LLAGOS.....	95
TABLA 72: ORGANIZACIONES SOCIALES PRESENTES EN LA PARROQUIA.....	97
TABLA 73. COMPOSICIÓN ÉTNICA POR ASENTAMIENTO HUMANO EN LA PARROQUIA.....	98
TABLA 74. COMPOSICIÓN ÉTNICA EN LA PARROQUIA.....	99
TABLA 75. SERVICIOS DE SEGURIDAD CIVIL DISPONIBLES.....	100
TABLA 76. PRINCIPALES CONFLICTOS EXISTENTES EN TERRITORIO.....	100
TABLA 77. CONFLICTOS RESUELTOS.....	101
TABLA 78. DESCRIPCIÓN DE VARIABLE DE COHESIÓN SOCIAL Y PERTENENCIA DE LA POBLACIÓN DE LA PARROQUIA LLAGOS.....	101
TABLA 79. IDIOMA EMPLEADO MAYORITARIAMENTE POR LA POBLACIÓN EN DIFERENTES.....	102
TABLA 80. USO DE VESTIMENTA TRADICIONAL VS. VESTIMENTA OCCIDENTALIZADA.....	102
TABLA 81 CULTIVO TRADICIONAL.....	104
TABLA 82 PRÁCTICAS PRODUCTIVAS ANCESTRALES VIGENTES ASENTAMIENTOS HUMANOS.....	106
TABLA 83. CALENDARIO FESTIVO Y GASTRONOMÍA TÍPICA DE LOS ASENTAMIENTOS.....	107
TABLA. 84. TRADICIONES PRACTICADAS EN LOS ASENTAMIENTOS HUMANOS.....	108
TABLA. 85. TRADICIONES PRACTICADAS EN LOS ASENTAMIENTOS HUMANOS.....	109
TABLA 86. EXPRESIONES ARTÍSTICAS EN LOS ASENTAMIENTOS HUMANOS.....	110
TABLA 87. CASOS DE MIGRACIÓN TEMPORAL DENTRO DEL PAÍS REPORTADOS.....	115
TABLA 88. CASOS DE MIGRACIÓN PERMANENTE FUERA DEL PAÍS.....	116

TABLA 89. POTENCIALIDADES Y PROBLEMAS COMPONENTE SOCIO CULTURAL.....	117
TABLA 90 POBLACIÓN ECONÓMICAMENTE ACTIVA POR SEXO.....	119
TABLA 91. POBLACIÓN ECONÓMICAMENTE ACTIVA POR SEGMENTOS DE OCUPACIÓN.....	120
TABLA 92. MATRIZ PARA DESCRIPCIÓN POBLACIÓN ECONÓMICAMENTE ACTIVA POR SEXO.....	120
TABLA 93. POBLACIÓN ECONÓMICAMENTE ACTIVA EN LA PARROQUIA.....	121
TABLA 94 EMPRESAS Y ESTABLECIMIENTOS ECONÓMICOS PRESENTES EN LA PARROQUIA.....	122
TABLA 95 CARACTERIZACIÓN DE LA PRODUCCIÓN DE LAS EMPRESAS.....	123
TABLA. 96. COMERCIALIZACIÓN DE LOS PRODUCTOS DE LAS EMPRESAS CTEOS.....	124
TABLA 97. CAPACIDAD PRODUCCIÓN INSTALADA PARA LA PRODUCCIÓN DE LÁCTEOS.....	124
TABLA 98. CAPACIDAD DE PROCESAMIENTO INSTALADA PARA LA PRODUCCIÓN DE LÁCTEOS.....	125
TABLA 99. ESTRUCTURA ADMINISTRATIVA DE LAS EMPRESAS DE LÁCTEOS.....	125
TABLA. 100. CAPACIDAD DE GENERACIÓN EN LAS EMPRESAS DE PRODUCCIÓN LÁCTEOS.....	126
TABLA. 101. DISPONIBILIDAD DE SERVICIOS DE APOYO A LA PRODUCCIÓN.....	126
TABLA. 102. CARACTERIZACIÓN DE LA UNIDAD DE PRODUCCIÓN FAMILIAR.....	127
TABLA 103. CULTIVOS TRANSITORIOS QUE SE DESARROLLAN EN LA PARROQUIA.....	128
TABLA. 104 CULTIVOS PERMANENTES QUE SE DESARROLLAN EN LA PARROQUIA.....	128
TABLA. 105 CAPACIDAD DE GENERACIÓN DE OCUPACIÓN EN EL SECTOR RURAL POR CULTIVO.....	129
TABLA 106 COSTOS DE PRODUCCIÓN DE LOS PRINCIPALES RUBROS DE PRODUCCIÓN.....	129
TABLA 107. CICLOS PRODUCTIVOS DE LOS PRINCIPALES RUBROS DE PRODUCCIÓN.....	130
TABLA 108. DESTINO DE LA PRODUCCIÓN DE LOS PRINCIPALES RUBROS DE PRODUCCIÓN.....	130
TABLA 109 .OFERTA PRODUCTIVA.....	131
TABLA. 110-POBLACIÓN ANIMAL DE ESPECIES MAYORES EN LA PARROQUIA.....	132
TABLA. 111 POBLACIÓN ANIMAL DE ESPECIES MENORES EN LA PARROQUIA.....	133
TABLA. 112 PRODUCCIÓN PECUARIA DE ESPECIES MAYORES EN LA PARROQUIA.....	133
TABLA. 113 PRODUCCIÓN PECUARIA DE ESPECIES MENORES EN LA PARROQUIA.....	134
TABLA 114. PRODUCCIÓN PECUARIA DE ESPECIES MAYORES EN LA PARROQUIA.....	135
TABLA 115 PRODUCCIÓN PECUARIA DE ESPECIES MENORES EN LA PARROQUIA.....	135
TABLA. 116 CARACTERIZACIÓN DE LA INFRAESTRUCTURA DE APOYO A LA PRODUCCIÓN.....	137
TABLA. 117 DE ADMINISTRACIÓN DE LOS SISTEMAS DE RIEGO DISPONIBLES.....	137
TABLA. 118 .COOPERACIÓN INTERINSTITUCIONAL.....	138
TABLA 119 PRIORIZACIÓN DE PROBLEMAS Y POTENCIALIDADES COMPONENTE ECONÓMICO – PRODUCTIVO.....	140
TABLA 120. DISPONIBILIDAD DE SERVICIOS BÁSICOS DE AGUA, ELECTRICIDAD Y SANEAMIENTO BÁSICO EN LAS COMUNIDADES DE LA PARROQUIA DE “LLAGOS.....	142
TABLA. 121. DISPONIBILIDAD DE SERVICIOS BÁSICOS DE COMUNICACIÓN EN LAS COMUNIDADES DE LA PARROQUIA DE LLAGOS.....	143
TABLA. 122. ACCESO A PROGRAMAS DE VIVIENDA EN LAS COMUNIDADES DE LA PARROQUIA.....	144
TABLA. 123. CARACTERÍSTICAS CONSTRUCTIVAS DE LAS VIVIENDAS EN LAS COMUNIDADES....	145
TABLA 124. DISPONIBILIDAD DEL SERVICIO DE AGUA DE CONSUMO HUMANO Y USO DOMÉSTICO.....	145
TABLA. 125 INFRAESTRUCTURA DISPONIBLE PARA LA DISPOSICIÓN DE AGUAS SERVIDAS.....	146
TABLA 126. FORMAS DE DISPOSICIÓN DE LOS RESIDUOS SÓLIDOS.....	147
TABLA. 127 DISPONIBILIDAD DEL SERVICIO DE ELECTRICIDAD EN LAS COMUNIDADES.....	147
TABLA: 128 PROBLEMAS Y POTENCIALIDADES COMPONENTE ASENTAMIENTOS HUMANOS.....	148
TABLA. 129 SERVICIOS DE TRANSPORTE DESDE Y HACIA LAS COMUNIDADES.....	149
TABLA 130 ACCESO A MEDIOS DE COMUNICACIÓN EN LAS COMUNIDADES DE LA PARROQUIA.....	150
TABLA. 131. CARACTERIZACIÓN DE LA RED VIAL RURAL DE LA PARROQUIA.....	151
TABLA 132. POTENCIALIDADES Y PROBLEMAS DEL COMPONENTE.....	153
TABLA 13. DESCRIPCIÓN DE LOS MECANISMOS DE ARTICULACIÓN ESTABLECIDOS.....	155
TABLA 134. AUTORIDADES ELECTAS EN EL GAD PARROQUIAL PARA EL PERIODO 2009 – 2014.....	156
TABLA 135. FUNCIONARIOS DEL GAD PARROQUIAL PARA EL PERIODO 2014 – 2019.....	158

TABLA 136. NIVEL DE FORMACIÓN DE LOS FUNCIONARIOS ADSCRITOS A LOS GAD'S.....	158
TABLA. 137. .FUNCIONES DE LAS AUTORIDADES ELECTAS Y PERSONAL DEL GAD	159
TABLA 138. INFRAESTRUCTURA DISPONIBLE EN EL ÁREA ADMINISTRATIVA.....	161
TABLA 139. INFRAESTRUCTURA DISPONIBLE EN EL ÁREA SOCIAL Y DE RECREACIÓN.....	162
TABLA 140. FACILIDADES LOGÍSTICAS DISPONIBLES (VEHÍCULOS, MAQUINARIA).....	162
TABLA 141. RELACIONES ENTRE ACTORES SOCIALES Y LAS INSTITUCIONES.....	163
TABLA 142. VALORACIÓN CUALITATIVA DE LAS FORMAS DE EJERCICIO DE PODER Y LEGITIMIDAD DE LAS ORGANIZACIONES QUE ACTÚAN EN LA PARROQUIA.....	164
TABLA 143. VALORACIÓN CUANTITATIVA DE LAS FORMAS DE EJERCICIO DE PODER Y LEGITIMIDAD DE LAS ORGANIZACIONES QUE ACTÚAN EN LA PARROQUIA.....	164
TABLA 144. ORGANIZACIÓN POLÍTICO ADMINISTRATIVO DE LAS COMUNIDADES DE LA PARROQUIA.....	165
TABLA 145. PRIORIZACIÓN DE POTENCIALIDADES Y PROBLEMAS.....	166
TABLA 146. PRIORIZACIÓN DE PROBLEMAS Y POTENCIALIDADES.....	167
TABLA 147. COMISIONES PERMANENTES ESPECIALES U OCASIONALES.....	174

INDICE DE MAPAS

MAPA Nº 1 MAPA POLITICO DE LA PARROQUIA LLAGOS.....	17
MAPA Nº 2 RELIEVE DE LA PARROQUIA LLAGOS.....	32
MAPA Nº 3 GEOMORFOLOGIA DE LA PARROQUIA LLAGOS.....	33
MAPA Nº 4 USO DEL SUELO.....	37
MAPA Nº 5 RANGO DE TEMPERATURAS.....	38
MAPA Nº 6 PISOS CLIMATICOS.....	39
MAPA Nº7 SISTEMA HÍDRICO DE LA PARROQUIA.....	54
MAPA Nº 8 POBLACION DE LA PARROQUIA LLAGOS.....	68
MAPA Nº 9 LUGARES TURISTICOS DE LA PARROQUIA.....	112
MAPA Nº 10 EMIGRACION DE LOS HABITANTES DE LA PARROQUIA.....	114
MAPA Nº 11 SISTEMA HIDRICO DE LA PARROQUIA.....	137
MAPA Nº 12 VIAS DE LA PARROQUIA LLAGOS.....	152
MAPA Nº 13 COT (CATEGORIA DE ORDENAMINETO TERRITORIAL DE LA PARROQUIA).....	182

INDICE DE GRAFICOS

GRAFICO: 1 USO ACTUAL DEL SUELO EN LA PARROQUIA LLAGOS.....	35
GRAFICO 2: INFORMACIÓN CLIMÁTICA DE LA PARROQUIA.....	39
GRAFICO 3 ESPECIES DE FLORA Y SU USO.....	44
GRAFICO 4. ESPECIES DE FLORA Y FAUNA PRESENTES EN LA PARROQUIA.....	49
GRAFICO 5. OCURRENCIA DE EVENTOS ADVERSOS EN LA PARROQUIA.....	59
GRAFICO 6. POBLACIÓN TOTAL DE LA PARROQUIA.....	64
GRAFICO 7. ESTRUCTURA FAMILIAR.....	65
GRAFICO 8. POBLACIÓN URBANO - RURAL DE LA PARROQUIA.....	65
GRAFICO 9. POBLACIÓN DISCAPACITADA DE LA PARROQUIA.....	66
GRAFICO 10. PIRÁMIDE POBLACIONAL DE LA PARROQUIA LLAGOS.....	67
GRAFICO 11. TASA DE ASISTENCIA A EDUCACIÓN BÁSICA.....	70
GRAFICO 12. TASA DE ASISTENCIA A EDUCACIÓN MEDIA/BACHILLERATO.....	70
GRAFICO 13. TASA DE ASISTENCIA A EDUCACIÓN BÁSICA SUPERIOR.....	71
GRAFICO 14. TASA DE ANALFABETISMO POBLACIÓN 15 MÁS AÑOS DE EDAD.....	72
GRAFICO 15: NÚMERO DE ESTUDIANTES POR NIVELES DE EDUCACIÓN.....	76

GRAFICO 16: PORCENTAJE DE MORBILIDAD.....	81
GRAFICO 17. MORBILIDAD EN NIÑOS MENORES A 1 AÑO	82
GRAFICO 18: PORCENTAJE DE MORBILIDAD EN NIÑOS DE 1 A 4	82
GRAFICO 19: MORBILIDAD MATERNO INFANTIL.....	83
GRAFICO 20: COMPOSICIÓN ÉTNICA DE LA PARROQUIA.....	99
GRAFICO 21: IDIOMA EMPLEADO EN LAS COMUNIDADES.....	102
GRAFICO 22: USO DE LA VESTIMENTA.....	103
GRAFICO 23: MIGRACION.....	115
GRAFICO 24 MIGRACIÓN PERMANENTE.....	117
GRAFICO 25. PEA POR RAMA DE ACTIVIDAD.....	120
GRAFICO POBLACIÓN ECONÓMICA POR ACTIVIDAD.....	121
GRÁFICO ESTABLECIMIENTOS ECONÓMICOS.....	122
GRÁFICO SUPERFICIE DEDICADA A LA PRODUCCIÓN AGRÍCOLA EN LA PARROQUIA.....	131

ESTRUCTURA DEL GOBIERNO AUTÓNOMO DESCENTRALIZADO PARROQUIAL RURAL LLAGOS PERÍODO 2014 - 2019

PRESIDENTE: Agr. Julio Aníbal Narváez Angamarca
PRIMER VOCAL: Sr. Gabriel Hernán Naranjo Barrajan
SEGUNDO VOCAL: Ing. Lorena Claudina Burí Naranjo
TERCER VOCAL: Sr. Roiber Fabián Bernal Jiménez
CUARTO VOCAL: Sra. Marcia Beatriz Naranjo Bravo
SECRETARIA - TESORERA: Lcda. Jesica Mariela Reyes Gómez
TÉCNICA DE PLANIFICACIÓN: Ing. Edita Eufemia Vique Águila

CONSEJO DE PARTICIPACIÓN CIUDADANA

PRESIDENTE: Sr. Guillermo Molina
SECRETARIO: Sr. Luis Padilla
PRIMER VOCAL: Sra. Carmen Molina
SEGUNDO VOCAL: Sr. Manuel Llivicota
TERCER VOCAL: Sra. Zoila García
CUARTO VOCAL: Sra. Rosa Naranjo

CONSEJO DE PLANIFICACIÓN

PRESIDENTE GAD PARROQUIAL: Agr. Julio Narváez
VOCAL GAD PARROQUIAL: Ing. Lorena Burí
TÉCNICA DE PLANIFICACIÓN: Ing. Edita Vique
REPRESENTANTE DE LA CIUDADANÍA: Sr. Arturo Yupa
REPRESENTANTE DE LA CIUDADANÍA: Sra. Humbelina Aguilar
REPRESENTANTE DE LA CIUDADANÍA: Sr. Luis Tapia

PERIDO 2014 - 2019